Detajl infrastruktura d.o.o.
Na produ 13
5271 Vipava
Slovenija

T 05 36 550 12
F 05 36 550 14
E info@detajl.eu
www.detajl.eu

	RISBE

LOKACIJSKI DEL

L1	Situacija obstoječega stanja s prikazom enot urejanja prostora in namenske rabe	M 1:2000, 1:500
L2	Situacija obstoječega stanja s prikazom trase, varstvenimi območji, varovalnimi pasovi	M 1:2000, 1:500
L3	Gradbena in ureditvena situacija	M 1:2000, 1:500

TEHNIČNI DEL

T1.1	Pregledna situacija	M 1:5000
T2.1	Situacija prispevnih površin	M 1:2500
T3.1	Situacija obstoječega stanja – 1. del	M 1:500
T3.2	Situacija obstoječega stanja – 2. del	M 1:500
T3.3	Situacija obstoječega stanja – 3. del	M 1:500
T3.4	Situacija obstoječega stanja – 4. del	M 1:500
T3.5	Situacija obstoječega stanja – 5. del	M 1:500
T3.6	Situacija obstoječega stanja – 6. del	M 1:500
T3.7	Situacija obstoječega stanja (Čistilna naprava) – 7. del	M 1:500
T4.1	Situacija kanalizacije in vodovoda – 1. del	M 1:500
T4.2	Situacija kanalizacije in vodovoda – 2. del	M 1:500
T4.3	Situacija kanalizacije in vodovoda – 3. del	M 1:500
T4.4	Situacija kanalizacije in vodovoda – 4. del	M 1:500
T4.5	Situacija kanalizacije in vodovoda – 5. del	M 1:500
T4.6	Situacija kanalizacije in vodovoda – 6. del	M 1:500
T4.7	Situacija čistilne naprave – 7. del	M 1:500
T5.1	Vzdolžni profili fekalnih kanalov – 1. del (kanal FB1, FB2 in FB2.1)	M 1:1000/100
T5.2	Vzdolžni profili fekalnih kanalov – 2. del (kanal FB3 in FB3.2)	M 1:1000/100
T5.3	Vzdolžni profili fekalnih kanalov – 3. del (kanal FB4)	M 1:1000/250
T5.4	Vzdolžni profili fekalnih kanalov – 4. del (kanal FB5, FB6, FB7, FB8 in FC1)	M 1:1000/100, 200, 250
T5.5	Vzdolžni profili fekalnih kanalov – 5. del (kanal FC1.4, FC2, FC3, FC4)	M 1:1000/100, 200

T5.6	Vzdolžni profili fekalnih kanalov – 6. del (kanal FC5, FC6, FC7, FC7.3)	M 1:1000/100, 200
T5.7	Vzdolžni profili fekalnih kanalov – 7. del (tlačni kanal T6)	M 1:1000/100
T6.1	Vzdolžni profili meteornih kanalov – 1. del (kanal MA9, MB1, MB2)	M 1:1000/100, 250
T6.2	Vzdolžni profili meteornih kanalov – 2. del (kanal MB3, MB4, MC1)	M 1:1000/100, 200, 250
T6.3	Vzdolžni profili meteornih kanalov – 3. del (kanal MC2, MC1.10, MC4, MC1.8, MA9.14, MC1.5, MD1)	M 1:1000/100
T7.1	Vzdolžni profili vodovoda – 1. del (cevovod VB1)	M 1:1000/200
T7.2	Vzdolžni profili vodovoda – 2. del (cevovod VC1)	M 1:1000/200
T7.3	Vzdolžni profili vodovoda – 3. del (cevovod VC2, VC3)	M 1:1000/200
T7.4	Vzdolžni profili vodovoda – 4. del (cevovod VC4, VC5, VC6, VC6.4, VC1.1, VC1.2)	M 1:1000/100
T7.5	Vzdolžni profili vodovoda – 5. del (cevovod VD1, VD2)	M 1:1000/ 200, 250
T8.1	Prikaz območij hidrantov za radij 150m	M=1:2500
T9.1	Čistilna naprava (tloris. prerez)	M 1:100
T10.1	Detajli: Karakteristični prerez jarka	M 1:25
T10.2	Detajli: Karakteristični prerez jarka na magistralni cesti	M 1:50
T10.3	Detajli: Materiali za zasip jarka s pogoji vgradnje	M 1:25
T10.4	Detajli: Revizijski jašek iz BC ϕ80	M 1:25
T10.5	Detajli: Revizijski jašek iz poliestra ϕ80 cm	M 1:25
T10.6	Detajli: Križanje z instalacijami	M 1:25
T10.7	Detajli: Iztok kanala MC1	M 1:200, 1:100, 1:50
T10.8	Detajli: Črpališče 6	M 1:25, 1:20

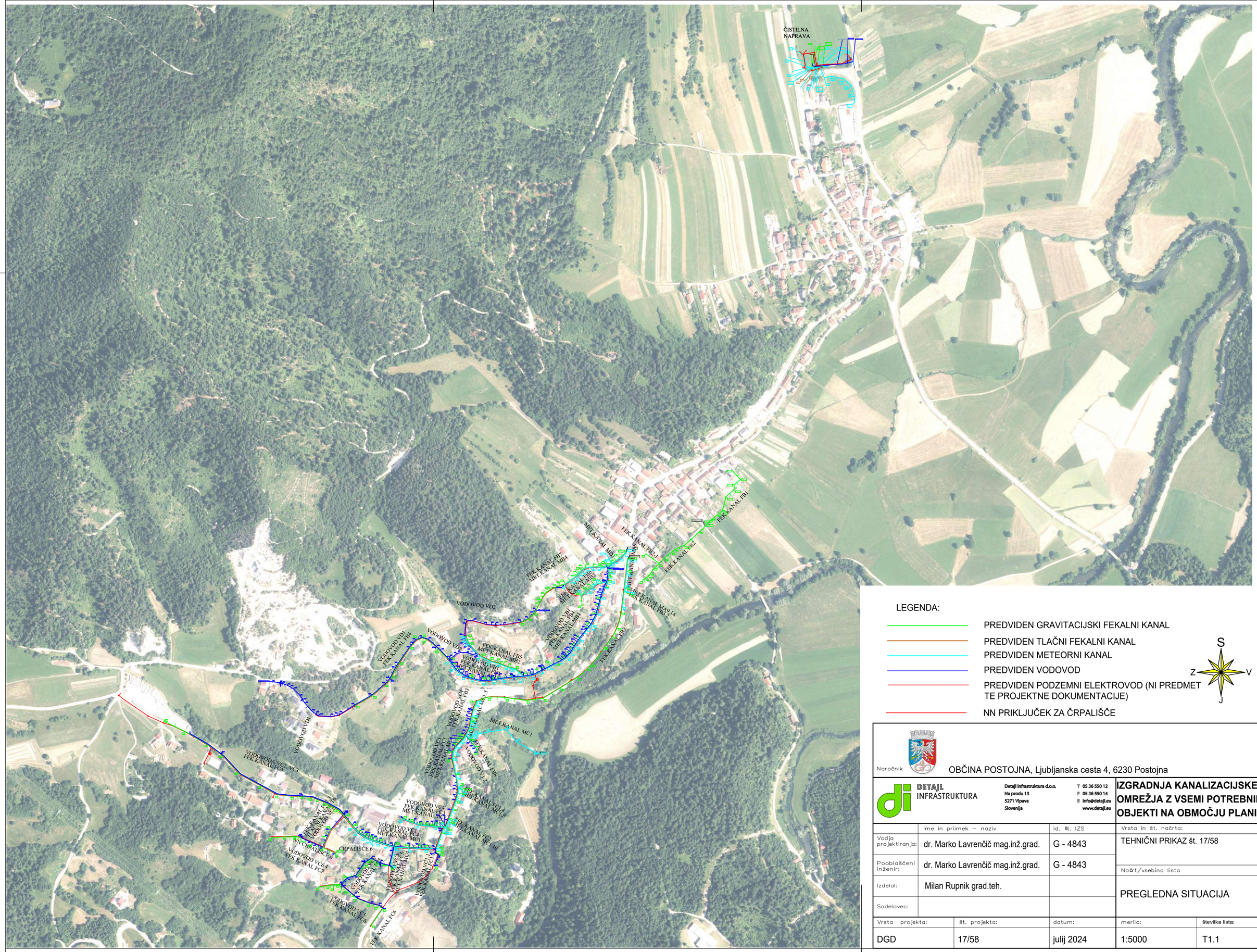

LEGENDA:

- PREDVIDEN GRAVITACIJSKI FEKALNI KANAL
- PREDVIDEN TLAČNI FEKALNI KANAL
- PREDVIDEN METEORNI KANAL
- PREDVIDEN VODOVOD
- PREDVIDEN PODZEMNI ELEKTROVOD (NI PREDMET TE PROJEKTNE DOKUMENTACIJE)
- NN PRIKLJUČEK ZA ČRPALIŠČE

S
Z V
J

Naročnik: OBČINA POSTOJNA, Ljubljanska cesta 4, 6230 Postojna

DETAJL INFRASTRUKTURA
Detajl Infrastruktura d.o.o.
Na produ 13
5271 Vipava
Slovenija
T 05 36 550 12
F 05 36 550 14
E info@detajl.eu
www.detajl.eu

IZGRADNJA KANALIZACIJSKEGA OMREŽJA Z VSEMI POTREBNIMI OBJEKTI NA OBMOČJU PLANINE

	ime in priimek – naziv	id. št. IZS
Vodja projektiranja:	dr. Marko Lavrenčič mag.inž.grad.	G - 4843
Pooblaščeni inženir:	dr. Marko Lavrenčič mag.inž.grad.	G - 4843
Izdelal:	Milan Rupnik grad.teh.	
Sodelavec:		

Vrsta in št. načrta: TEHNIČNI PRIKAZ št. 17/58

Načrt/vsebina lista: PREGLEDNA SITUACIJA

Vrsta projekta:	št. projekta:	datum:	merilo:	številka lista:
DGD	17/58	julij 2024	1:5000	T1.1

	MEJA PRISPEVNE POVRŠINE
PP1	OZNAKA PRISPEVNE POVRŠINE
A=53645 m²	VELIKOST PRISPEVNE POVRŠINE
φ=0.40	ODTOČNI KOEFICIENT
Q=443.27 l/s	ODTOK IZ POVRŠINE

OBČINA POSTOJNA
Ljubljanska cesta 4, 6230 Postojna
Tel.: 05 / 7280 700, Faks: 05 / 7280 780
e-pošta: obcina@postojna.si
www.postojna.si

DETAJL INFRASTRUKTURA
Detajl Infrastruktura d.o.o.
Pot pomlad 13
5271 Vipava
Slovenija
T 05 36 550 12
F 05 36 550 14
E info@detajl.eu
www.detajl.eu

Naročnik: OBČINA POSTOJNA, Ljubljanska cesta 4, 6230 Postojna

IZGRADNJA KANALIZACIJSKEGA OMREŽJA Z VSEMI POTREBNIMI OBJEKTI NA OBMOČJU PLANINE

Vrsta in št. rubrike	Ime in priimek – naziv	Id. št. IZS	TEHNIČNI PRIKAZ št. 17/58
Vodja projektiranja	dr. Marko Lavrenčič mag.inž.grad.	G - 4843	
Pooblaščeni inženir	dr. Marko Lavrenčič mag.inž.grad.	G - 4843	Naslov/vsebina lista
Izdelal:	Milan Rupnik grad.teh.		SITUACIJA PRISPEVNIH POVRŠIN
Sodelavec:			

Vrsta projekta:	št. projekta:	datum:	merilo:	Številka lista:
DGD	17/58	julij 2024	1:2500	T2.1

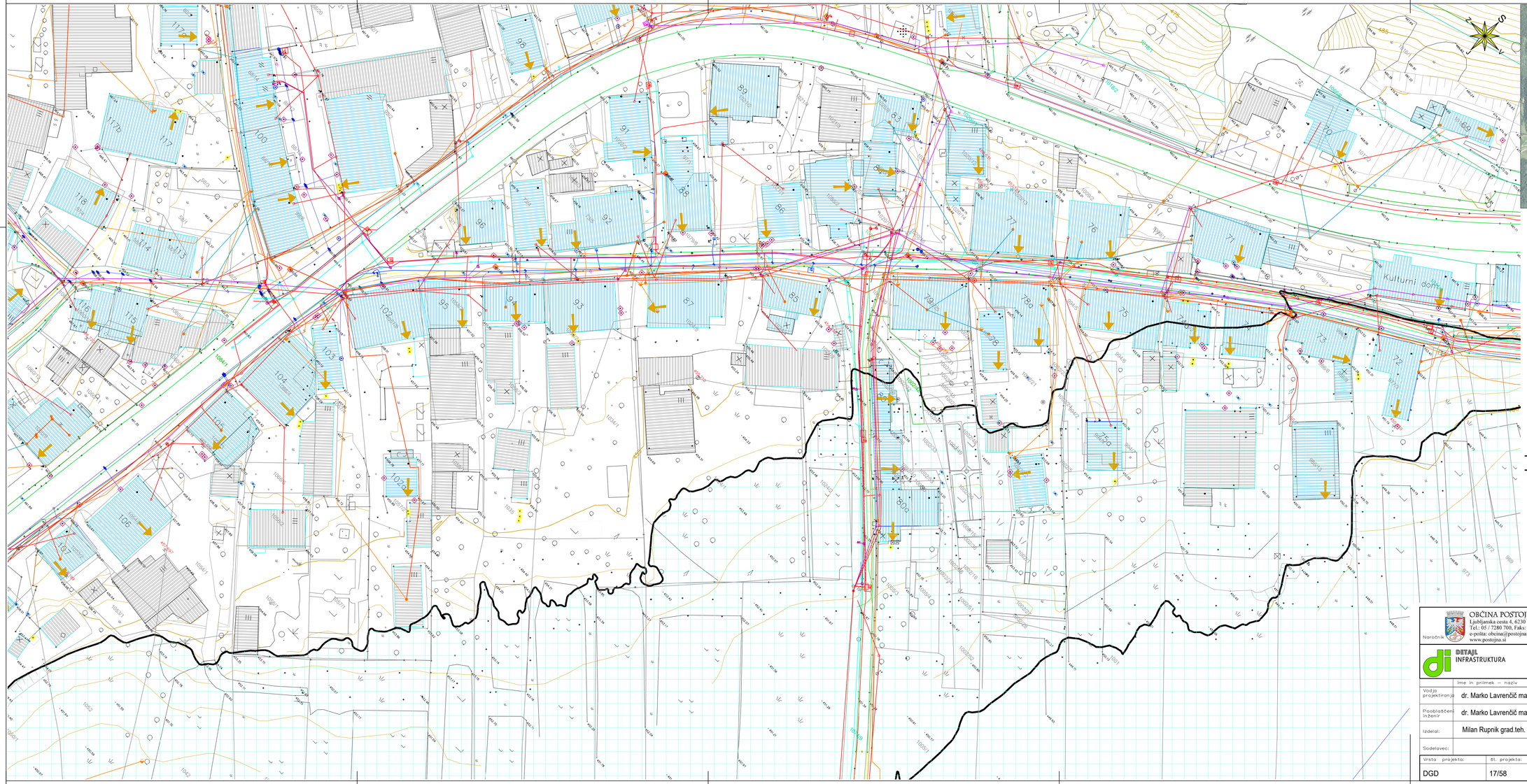

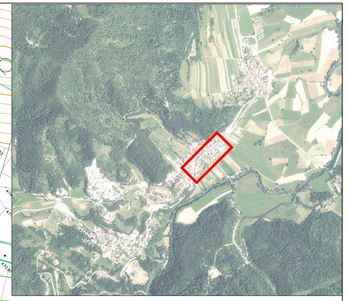

LEGENDA:

KOMUNALNI VODI		OBSTOJECI
KANALIZACIJA	mešana	
	meteorna	
	fekalna-gravitacijska	
	fekalna-tlačna	
VODOVOD		
PTT	nadzemni	
	podzemni	
	TK omrežje - A1	
ELEKTRIKA	javna razsvetljava	
	nizka napetost	
	visoka napetost	
	v cevi	

STANOVANJSKI OBJEKT

GOSPODARSKO POSLOPJE

INFORMATIVNA LOKACIJA IZTOKA FEK. ODPADNE VODE IZ OBJEKTA

MEJA DOSEGA Q_{10} vir: http://gis.arso.gov.si

MEJA DOSEGA Q_{100} vir: http://gis.arso.gov.si

Naročnik: OBČINA POSTOJNA
Ljubljanska cesta 4, 6230 Postojna
Tel.: 05 / 7280 700, Faks: 05 / 7280 780
e-pošta: obcina@postojna.si
www.postojna.si

OBČINA POSTOJNA, Ljubljanska cesta 4, 6230 Postojna

DETAJL INFRASTRUKTURA
Detajl Infrastruktura d.o.o.
Na produ 13
5271 Vipava
Slovenija
T 05 36 550 12
F 05 36 550 14
E info@detajl.eu
www.detajl.eu

IZGRADNJA KANALIZACIJSKEGA OMREŽJA Z VSEMI POTREBNIMI OBJEKTI NA OBMOČJU PLANINE

	ime in priimek – naziv	id. št. IZS	Vrsta in št. načrta:
Vodja projektiranja	dr. Marko Lavrenčič mag.inž.grad.	G - 4843	TEHNIČNI PRIKAZ št. 17/58
Pooblaščeni inženir	dr. Marko Lavrenčič mag.inž.grad.	G - 4843	Načrt/vsebina lista
Izdelal:	Milan Rupnik grad.teh.		SITUACIJA OBSTOJEČEGA STANJA - 1. DEL
Sodelavec:			

Vrsta projekta:	št. projekta:	datum:	merilo:	številka lista:
DGD	17/58	julij 2024	1:500	T3.1

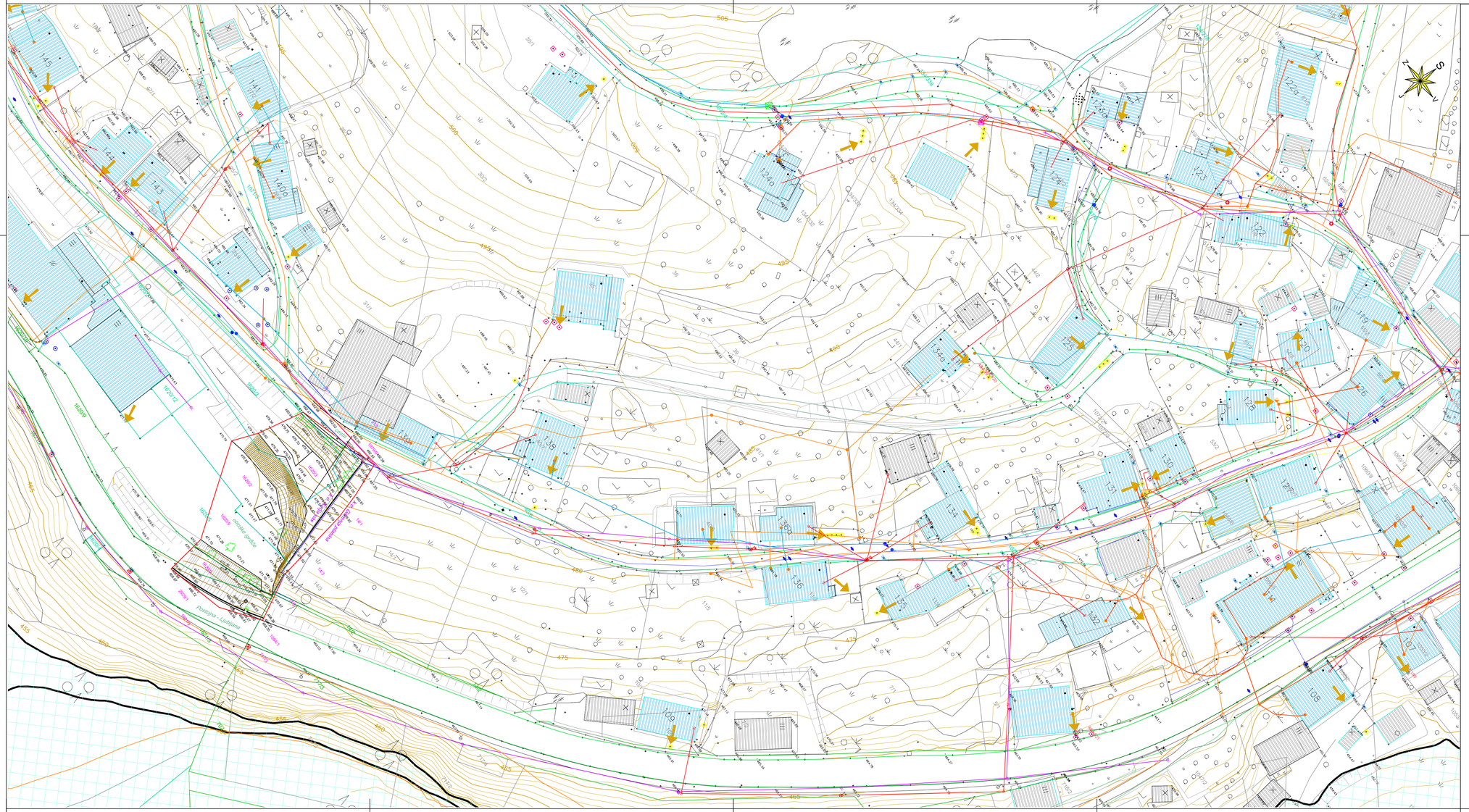

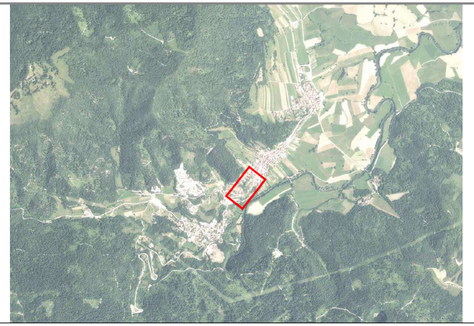

LEGENDA:

KOMUNALNI VODI		OBSTOJECI
KANALIZACIJA	mešana	
	meteorna	
	fekalna-gravitacijska	
	fekalna-tlačna	
VODOVOD		
PTT	nadzemni	
	podzemni	
	TK omrežje - A1	
ELEKTRIKA	javna razsvetljava	
	nizka napetost	
	visoka napetost	
	v cevi	

STANOVANJSKI OBJEKT

GOSPODARSKO POSLOPJE

INFORMATIVNA LOKACIJA IZTOKA FEK. ODPADNE VODE IZ OBJEKTA

MEJA DOSEGA Q_{10} vir: http://gis.arso.gov.si

MEJA DOSEGA Q_{100} vir: http://gis.arso.gov.si

OBČINA POSTOJNA
Ljubljanska cesta 4, 6230 Postojna
Tel.: 05 / 7280 700, Faks: 05 / 7280 780
e-pošta: obcina@postojna.si
www.postojna.si

Naročnik: OBČINA POSTOJNA, Ljubljanska cesta 4, 6230 Postojna

DETAJL INFRASTRUKTURA
Detajl Infrastruktura d.o.o.
Na produ 13
5271 Vipava
Slovenija
T 05 36 550 12
F 05 36 550 14
E info@detajl.eu
www.detajl.eu

IZGRADNJA KANALIZACIJSKEGA OMREŽJA Z VSEMI POTREBNIMI OBJEKTI NA OBMOČJU PLANINE

	ime in priimek – naziv	id. št. IZS	Vrsta in št. načrta:
Vodja projektiranja	dr. Marko Lavrenčič mag.inž.grad.	G - 4843	TEHNIČNI PRIKAZ št. 17/58
Pooblaščeni inženir	dr. Marko Lavrenčič mag.inž.grad.	G - 4843	Načrt/vsebina lista
Izdelal:	Milan Rupnik grad.teh.		SITUACIJA OBSTOJEČEGA STANJA - 2. DEL
Sodelavec:			

Vrsta projekta:	št. projekta:	datum:	merilo:	številka lista:
DGD	17/58	julij 2024	1:500	T3.2

LEGENDA:

KOMUNALNI VODI		OBSTOJECI
KANALIZACIJA	meteorna	
	mešana	
	fekalna-gravitacijska	
	fekalna-tlačna	
VODOVOD		
PTT	nadzemni	
	podzemni	
	TK omarica - AT	
ELEKTRIKA	javna razsvetljava	
	nizka napetost	
	visoka napetost	
	v cevi	

STANOVANJSKI OBJEKT

GOSPODARSKO POSLOPJE

INFORMATIVNA LOKACIJA IZTOKA FEK. ODPADNE VODE IZ OBJEKTA

MEJA DOSEGA Q_{10} vir: http://gis.arso.gov.si

MEJA DOSEGA Q_{100} vir: http://gis.arso.gov.si

Naročnik: OBČINA POSTOJNA
Ljubljanska cesta 4, 6230 Postojna
Tel.: 01 7206 706, Faks: 01 7206 780
e-pošta: obcina@postojna.si
www.postojna.si

DETAIL INFRASTRUKTURA

Detajl Infrastruktura d.o.o.
Na polju 13
1211 Ljubljana
Slovenija

T: 05 38 000 13
F: 05 38 000 14
E: info@detajlinfra.com
www.detajlinfra.com

OBČINA POSTOJNA, Ljubljanska cesta 4, 6230 Postojna

IZGRADNJA KANALIZACIJSKEGA OMREŽJA Z VSEMI POTREBNIMI OBJEKTI NA OBMOČJU PLANINE

	ime in priimek - naziv	št. ID - IZS	vrsta in št. načrta
Vodja projektiranja:	dr. Marko Lavrenčič mag.inž.grad.	G - 4843	TEHNIČNI PRIKAZ št. 17/58
Pooblaščeni inženir:	dr. Marko Lavrenčič mag.inž.grad.	G - 4843	Naziv/vsebina faze
Izdelal:	Milan Rupnik grad.teh.		SITUACIJA OBSTOJEČEGA STANJA - 3. DEL
Sodelavci:			

Vrsta projekta	št. projekta	datum	merilo	številka faze
DGD	17/58	julij 2024	1:500	T3.3

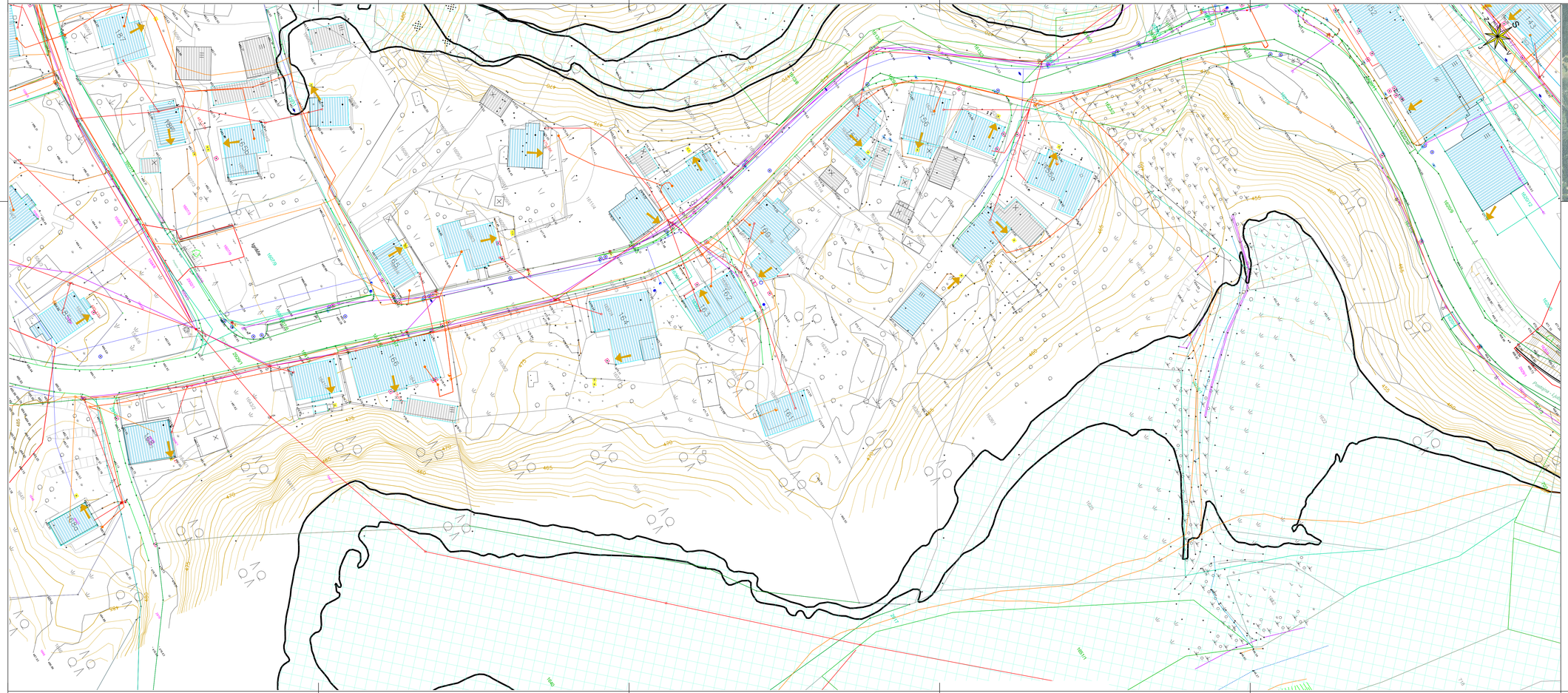

LEGENDA:

KOMUNALNI VODI		OBSTOJECI
KANALIZACIJA	mešana	
	metalna	
	fekalna-gravitacijska	
	fekalna-tlačna	
VODOVOD		
PTT	nadzemni	
	podzemni	
	TK omrežje - A1	
ELEKTRIKA	javna razsvetljava	
	nizka napetost	
	visoka napetost	
	v cevi	

STANOVANJSKI OBJEKT

GOSPODARSKO POSLOPJE

INFORMATIVNA LOKACIJA IZTOKA FEK. ODPADNE VODE IZ OBJEKTA

MEJA DOSEGA Q_{10} vir: http://gis.arso.gov.si

MEJA DOSEGA Q_{100} vir: http://gis.arso.gov.si

OBČINA POSTOJNA
Ljubljanska cesta 4, 6230 Postojna
Tel.: 05 / 7280 700, Faks: 05 / 7280 780
e-pošta: obcina@postojna.si
www.postojna.si

Naročnik: OBČINA POSTOJNA, Ljubljanska cesta 4, 6230 Postojna

DETAJL INFRASTRUKTURA
Detajl Infrastruktura d.o.o.
Pot predilc 13
5271 Vipava
Slovenija
T: 05 36 550 12
F: 05 36 550 14
E: info@detajl.eu
www.detajl.eu

IZGRADNJA KANALIZACIJSKEGA OMREŽJA Z VSEMI POTREBNIMI OBJEKTI NA OBMOČJU PLANINE

Vrsta in št. naziva		Id. št. IZS	
Vodja projektiranja	dr. Marko Lavrenčič mag.inž.grad.	G - 4843	TEHNIČNI PRIKAZ št. 17/58
Pooblaščeni inženir	dr. Marko Lavrenčič mag.inž.grad.	G - 4843	Naslov/vsebina lista
Izdelal:	Milan Rupnik grad.teh.		SITUACIJA OBSTOJEČEGA STANJA - 4. DEL
Sodelavec:			

Vrsta projekta:	št. projekta:	datum:	merilo:	Številka lista:
DGD	17/58	julij 2024	1:500	T3.4

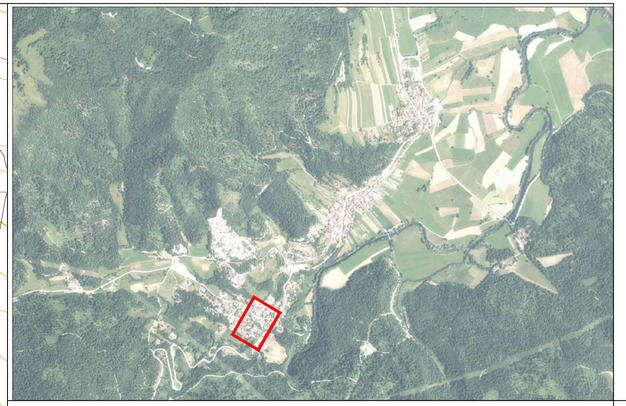

LEGENDA:

KOMUNALNI VODI		OBSTOJECI
KANALI ZACIJA	mešana	
	meteorna	
	fekalna-gravitacijska	
	fekalna-tlačna	
VODOVOD		
PTT	nadzemni	
	podzemni	
	TK omrežje - A1	
ELEKTRIKA	javna razsvetljava	
	nizka napetost	
	visoka napetost	
	v cevi	

STANOVANJSKI OBJEKT

GOSPODARSKO POSLOPJE

INFORMATIVNA LOKACIJA IZTOKA FEK. ODPADNE VODE IZ OBJEKTA

MEJA DOSEGA Q_{10} vir: http://gis.arso.gov.si

MEJA DOSEGA Q_{100} vir: http://gis.arso.gov.si

OBČINA POSTOJNA
Ljubljanska cesta 4, 6230 Postojna
Tel.: 05 / 7280 700, Faks: 05 / 7280 780
e-pošta: obcina@postojna.si
www.postojna.si

Naročnik: OBČINA POSTOJNA, Ljubljanska cesta 4, 6230 Postojna

DETAJL INFRASTRUKTURA
Detajl Infrastruktura d.o.o.
Na produ 13
5271 Vipava
Slovenija
T 05 36 550 12
F 05 36 550 14
E info@detajl.eu
www.detajl.eu

IZGRADNJA KANALIZACIJSKEGA OMREŽJA Z VSEMI POTREBNIMI OBJEKTI NA OBMOČJU PLANINE

	ime in priimek – naziv	id. št. IZS
Vodja projektiranja	dr. Marko Lavrenčič mag.inž.grad.	G - 4843
Pooblaščeni inženir	dr. Marko Lavrenčič mag.inž.grad.	G - 4843
Izdelal:	Milan Rupnik grad.teh.	
Sodelavec:		

Vrsta in št. načrta:
TEHNIČNI PRIKAZ št. 17/58

Načrt/vsebina lista
SITUACIJA OBSTOJEČEGA STANJA - 5. DEL

Vrsta projekta:	št. projekta:	datum:	merilo:	številka lista:
DGD	17/58	julij 2024	1:500	T3.5

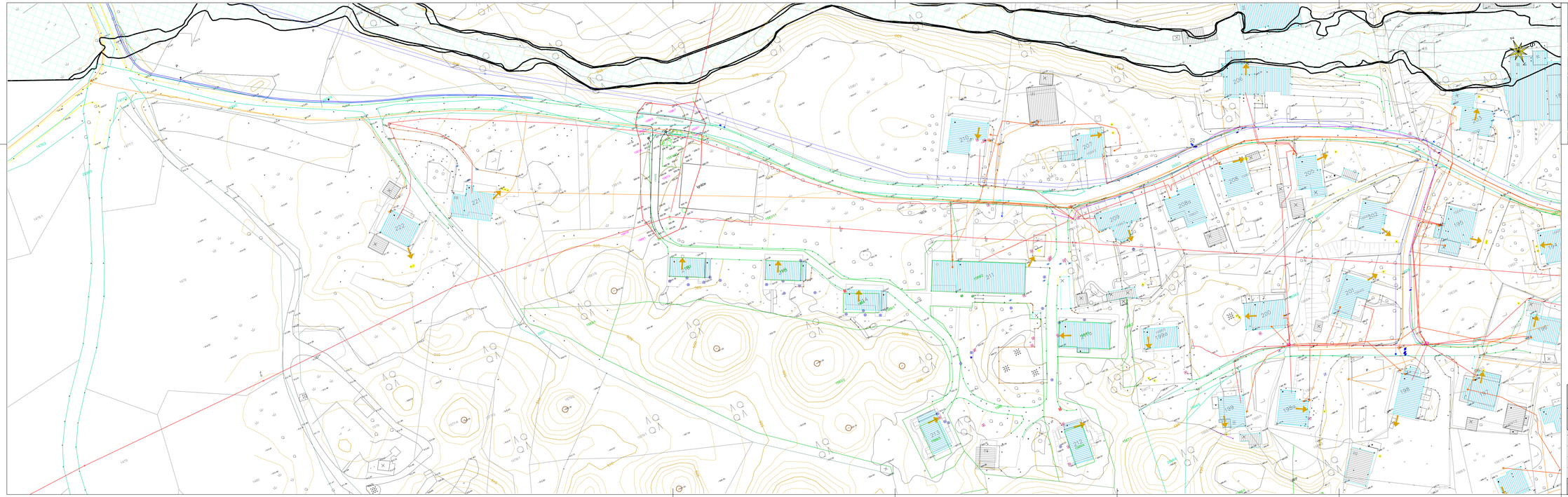

LEGENDA:

KOMUNALNI VODI		OBSTOJEČI
KANALIZACIJA	mešana	
	meteorna	
	fekalno-gravitacijska	
	fekalna-tlačna	
VODOVOD		
PTT	nadzemni	
	podzemni	
	TK omrežje - A1	
ELEKTRIKA	javna razsvetljava	
	nizka napetost	
	visoka napetost	
	v zelo	

STANOVANJSKI OBJEKT

GOSPODARSKO POSLOPJE

INFORMATIVNA LOKACIJA IZTOKA FEK. ODPADNE VODE IZ OBJEKTA

MEJA DOSEGA Q10 vir: http://gis.arso.gov.si

MEJA DOSEGA Q100 vir: http://gis.arso.gov.si

Naročnik:	OBČINA POSTOJNA, Ljubljanska cesta 4, 6230 Postojna		
DETAIL INFRASTRUKTURA	Detajl Infrastruktura d.o.o. Na ploščadi 13 3271 Vojnik Slovenija T: 03 34 555 12 F: 03 34 555 14 E: info@detajl.eu www.detajl.eu		**IZGRADNJA KANALIZACIJSKEGA OMREŽJA Z VSEMI POTREBNIMI OBJEKTI NA OBMOČJU PLANINE**
Vodja projektiranja:	dr. Marko Lavrenčič mag.inž.grad.	G - 4843	TEHNIČNI PRIKAZ št. 17/58
Pooblaščena oseba:	dr. Marko Lavrenčič mag.inž.grad.	G - 4843	Naziv/vsebina lista
Izdelal:	Milan Rupnik grad.teh.		SITUACIJA OBSTOJEČEGA STANJA - 6. DEL
Sodelavci:			

Vrsta projekta	Št. projekta	datum	merilo	Številka lista
DGD	17/58	julij 2024	1:500	T3.6

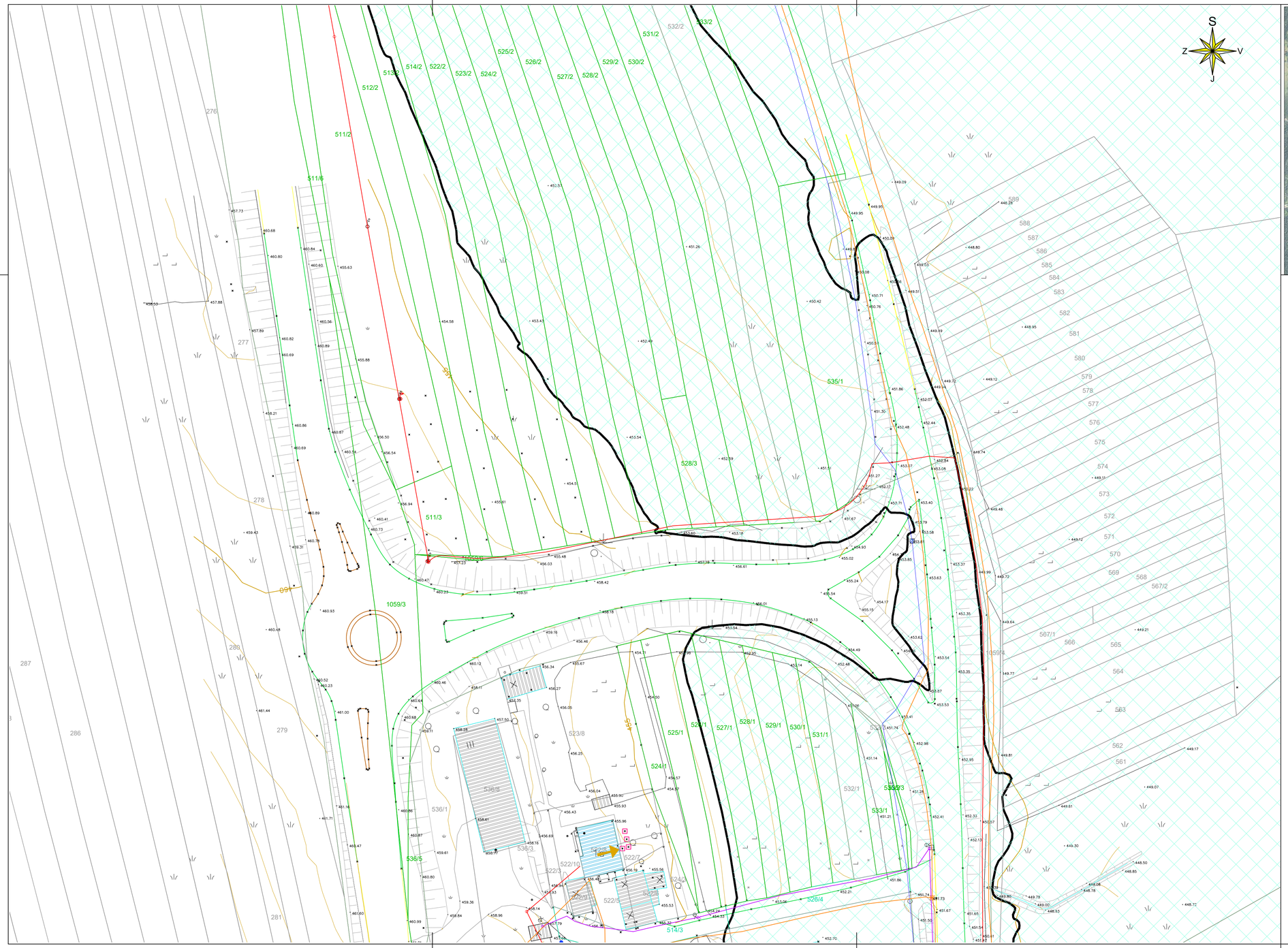

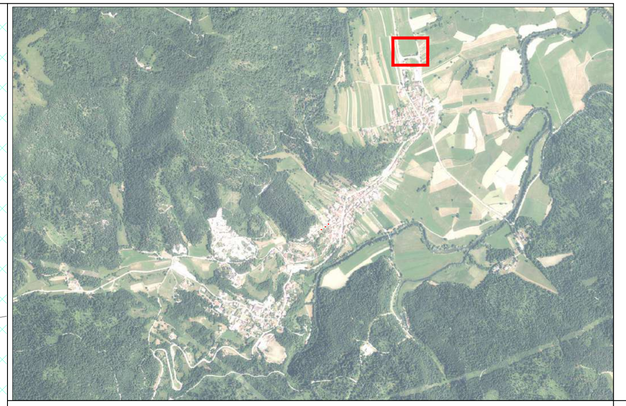

LEGENDA:

KOMUNALNI VODI		OBSTOJECI
KANALI ZAČIJA	mešana	
	meteorna	
	fekalna-gravitacijska	
	fekalna-tlačna	
VODOVOD		
PTT	nadzemni	
	podzemni	
	TK omrežje - A1	
ELEKTRIKA	javna razsvetljava	
	nizka napetost	
	visoka napetost	
	v cevi	

STANOVANJSKI OBJEKT

GOSPODARSKO POSLOPJE

INFORMATIVNA LOKACIJA IZTOKA FEK. ODPADNE VODE IZ OBJEKTA

MEJA DOSEGA Q_{10} vir: http://gis.arso.gov.si

MEJA DOSEGA Q_{100} vir: http://gis.arso.gov.si

Naročnik

OBČINA POSTOJNA
Ljubljanska cesta 4, 6230 Postojna
Tel.: 05 / 7280 700, Faks: 05 / 7280 780
e-pošta: obcina@postojna.si
www.postojna.si

OBČINA POSTOJNA, Ljubljanska cesta 4, 6230 Postojna

DETAJL INFRASTRUKTURA

Detajl Infrastruktura d.o.o.
Na produ 13
5271 Vipava
Slovenija

T 05 36 550 12
F 05 36 550 14
E info@detajl.eu
www.detajl.eu

IZGRADNJA KANALIZACIJSKEGA OMREŽJA Z VSEMI POTREBNIMI OBJEKTI NA OBMOČJU PLANINE

	ime in priimek – naziv	id. št. IZS	Vrsta in št. načrta:
Vodja projektiranja	dr. Marko Lavrenčič mag.inž.grad.	G - 4843	TEHNIČNI PRIKAZ št. 17/58
Pooblaščeni inženir	dr. Marko Lavrenčič mag.inž.grad.	G - 4843	Načrt/vsebina lista
Izdelal:	Milan Rupnik grad.teh.		SITUACIJA OBSTOJEČEGA STANJA - 7. DEL
Sodelavec:			

Vrsta projekta:	št. projekta:	datum:	merilo:	številka lista:
DGD	17/58	julij 2024	1:500	T3.7

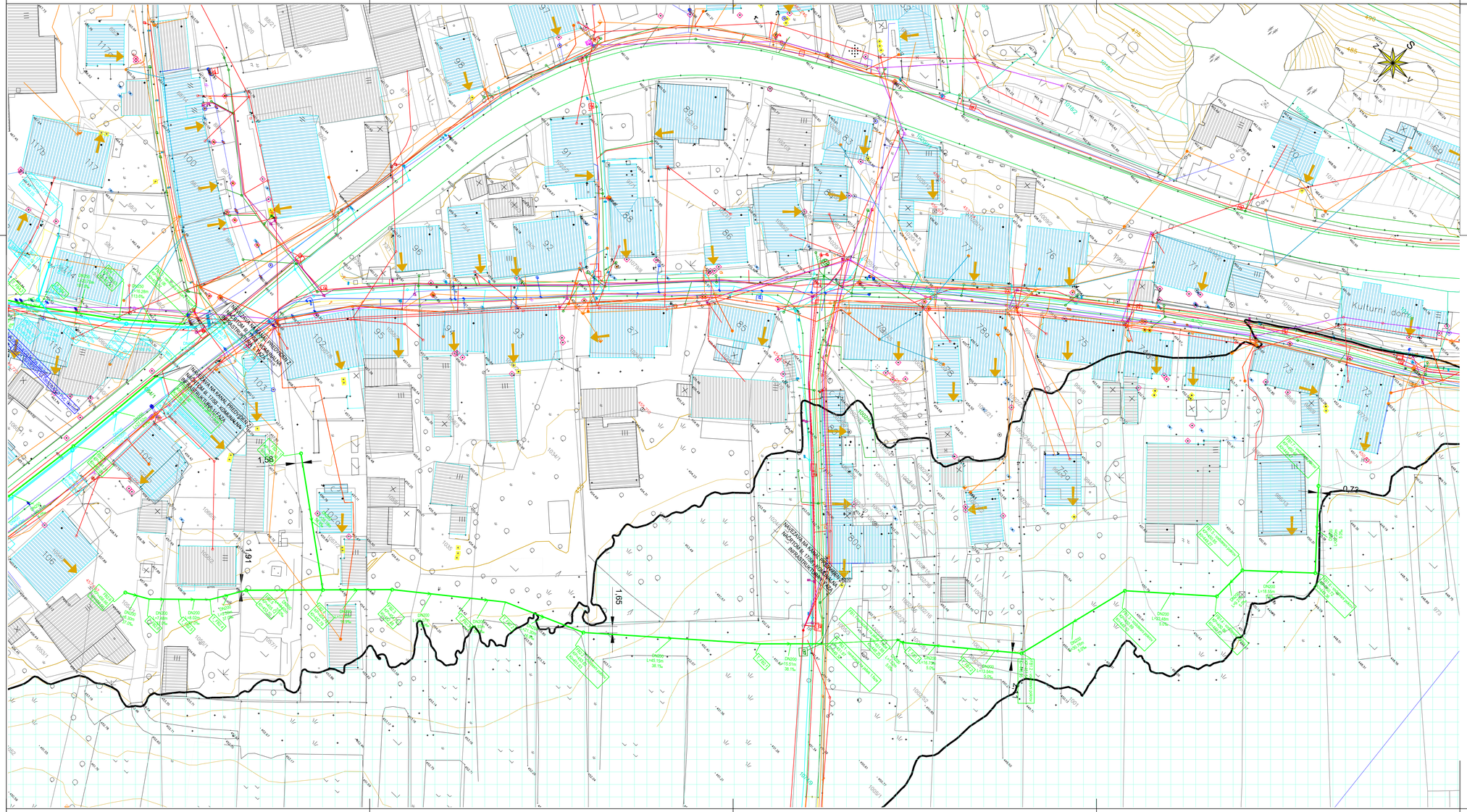

LEGENDA:

KOMUNALNI VODI		OBSTOJEČI	IZVEDENI-1.F	PREDVIDENI-2.F
KANALIZACIJA	mešana			
	meteorna			
	fekalna-gravitacijska			
	fekalna-tlačna			
VODOVOD				
PTT	nadzemni			
	podzemni			
	TK omrežje - A1			
ELEKTRIKA	javna razsvetljava			
	nizka napetost			
	visoka napetost			
	v cevi			

PH PODZEMNI HIDRANT

NH NADZEMNI HIDRANT

ZRAČNIK

BLATNIK

LEGENDA - 1.FAZA
- Zasun, ventil
- Zasun obstoječe cevi - revizijski - Prekinitev - vigel
- Svetilka na drogu
- ELEKTRIČNO OMRIČJE - OBSTOJEČE
- ELEKTRIČNO OMRIČJE - ZAŠČITO
- PROMETNI ZNAK - SVIDNATIN
- Drog za elektrike vod nizke napetosti
- Prepust
- Avtobus
- Avtobusno postajališče
- mejna in kazenska odcep
- TELEFONSKA OMARICA
- Telefonski drog
- Telefonski vod - zračni vod nadzemni
- Rebalka

STANOVANJSKI OBJEKT

GOSPODARSKO POSLOPJE

INFORMATIVNA LOKACIJA IZTOKA FEK. ODPADNE VODE IZ OBJEKTA

MEJA DOSEGA Q_{10} vir: http://gis.arso.gov.si

MEJA DOSEGA Q_{100} vir: http://gis.arso.gov.si

SN-VN EKK (NI PREDMET TE PROJEKTNE DOKUMENTACIJE)

OBČINA POSTOJNA
Ljubljanska cesta 4, 6230 Postojna
Tel.: 05 / 7280 700, Faks: 05 / 7280 780
e-pošta: obcina@postojna.si
www.postojna.si

Naročnik: OBČINA POSTOJNA, Ljubljanska cesta 4, 6230 Postojna

TEMA: **IZGRADNJA KANALIZACIJSKEGA OMREŽJA Z VSEMI POTREBNIMI OBJEKTI NA OBMOČJU PLANINE**

	ime in priimek – naziv	id. št. IZS	Vrsta in št. načrta:
Vodja projektiranja	dr. Marko Lavrenčič mag.inž.grad.	G - 4843	TEHNIČNI PRIKAZ št. 17/58
Pooblaščeni inženir	dr. Marko Lavrenčič mag.inž.grad.	G - 4843	Načrt/vsebina lista
Izdelal:	Milan Rupnik grad.teh.		SITUACIJA KANALIZACIJE IN VODOVODA - 1. DEL
Sodelavec:			

Vrsta projekta:	št. projekta:	datum:	merilo:	številka lista:
DGD	17/58	julij 2024	1:500	T4.1

GLEJ DETAJL IZTOKA V UNICO

LEGENDA:

KOMUNALNI VODI		OBSTOJEČI	IZVEDENI-1.F	PREDVIDENI-2.F
KANALI ZAČUJA	meliorana			
	meteorna			
	fekalna-gravitacijska			
	fekalna-tlačna			
VODOVOD				
PTT	nadzemni			
	podzemni			
	TK omrežje - A1			
ELEKTRIKA	javna razsvetljava			
	nizka napetost			
	visoka napetost			
v cevi				

PH PODZEMNI HIDRANT

NH NADZEMNI HIDRANT

ZRAČNIK

BLATNIK

STANOVANJSKI OBJEKT

GOSPODARSKO POSLOPJE

INFORMATIVNA LOKACIJA IZTOKA FEK. ODPADNE VODE IZ OBJEKTA

MEJA DOSEGA Q_{10} vir: http://gis.arso.gov.si

MEJA DOSEGA Q_{100} vir: http://gis.arso.gov.si

SN-VN EKK (NI PREDMET TE PROJEKTNE DOKUMENTACIJE)

OBČINA POSTOJNA
Ljubljanska cesta 4, 6230 Postojna
Tel.: 05 / 7280 700, Faks: 05 / 7280 780
e-pošta: obcina@postojna.si
www.postojna.si

DETAJL INFRASTRUKTURA

Detajl infrastruktura d.o.o.
Na jezu 12
5271 Vipava
Slovenija
T: 05 36 550 12
F: 05 36 550 14
E: info@detajl.si
www.detajl.si

Naročnik: OBČINA POSTOJNA, Ljubljanska cesta 4, 6230 Postojna

IZGRADNJA KANALIZACIJSKEGA OMREŽJA Z VSEMI POTREBNIMI OBJEKTI NA OBMOČJU PLANINE

Ime in priimek - naziv	Naziv in št. vodila	Id. št. (25)
Vodja projektiranja: dr. Marko Lavrenčič mag.inž.grad.	TEHNIČNI PRIKAZ št. 17/58	G - 4843
Projektant-inženir: dr. Marko Lavrenčič mag.inž.grad.		G - 4843
Izdelal: Milan Rupnik grad.teh.	Naziv t.risarske liste: SITUACIJA KANALIZACIJE IN VODOVODA - 2. DEL	
Sodelovali:		

Vrsta projekta:	Št. projekta:	datum:	merilo:	Številka lista:
DGD	17/58	julij 2024	1:500	T4.2

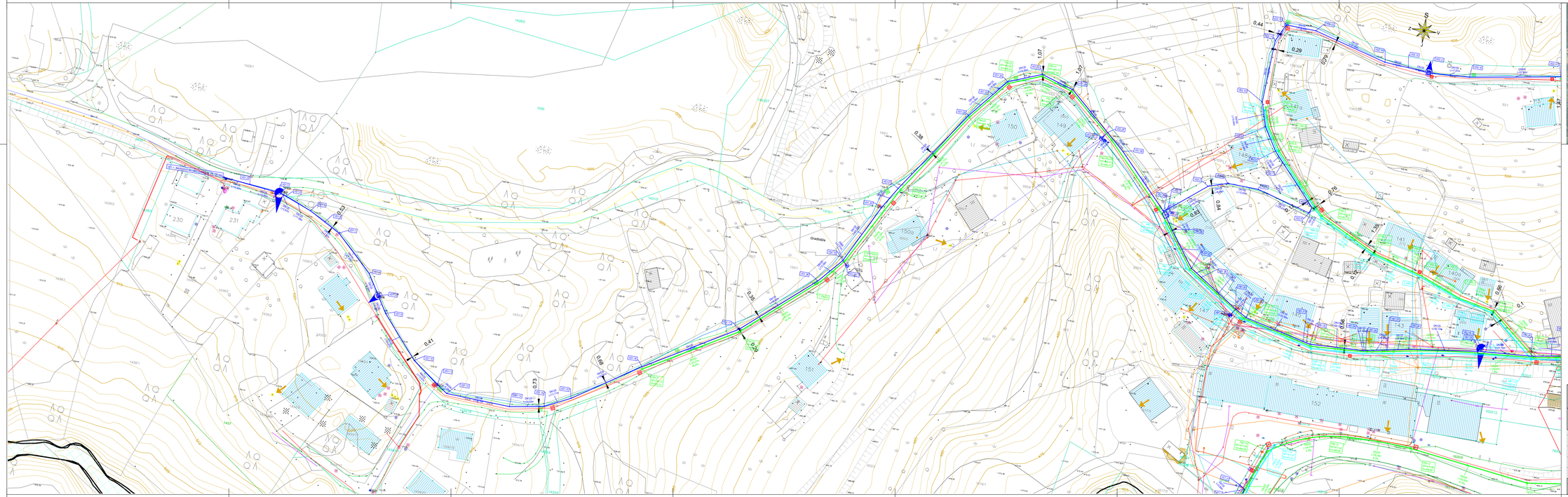

LEGENDA:

KOMUNALNI VODI		OBSTOJEČI	IZVEDENI-1.F	PREDVIDENI-2.F
KANALIZACIJA	mešana			
	ločeno			
	ločeno-gravitacijsko			
	ločeno-tlačno			
VODOVOD				
PTT	nadzemni			
	podzemni			
ELEKTRIKA	javna razsvetljava			
	nizka napetost			
	visoka napetost			
	visoka napetost - 2. del			

PODZEMNI HIDRANT

NADZEMNI HIDRANT

ZRAČNIK

BLATNIK

STANOVANJSKI OBJEKT

GOSPODARSKO POSLOPJE

INFORMATIVNA LOKACIJA IZTOKA FEK. ODPADNE VODE IZ OBJEKTA

MEJA DOSEGA Q_{20} vir: http://gis.arso.gov.si

MEJA DOSEGA Q_{100} vir: http://gis.arso.gov.si

SN-VN EKK (NI PREDMET TE PROJEKTNE DOKUMENTACUE)

Naročnik: OBČINA POSTOJNA
Ljubljanska cesta 4, 6230 Postojna
Tel.: 00 / 7306 100, Faks: 00 / 7306 789
e-pošta: obcina@postojna.si
www.postojna.si

DETAIL INFRASTRUKTURA

Detajl Infrastruktura d.o.o.
Na ploski 8
5271 Vipava
Slovenija

T: 05 36 550 12
F: 05 36 550 14
E: info@detajl.eu
www.detajl.eu

OBČINA POSTOJNA, Ljubljanska cesta 4, 6230 Postojna

IZGRADNJA KANALIZACIJSKEGA OMREŽJA Z VSEMI POTREBNIMI OBJEKTI NA OBMOČJU PLANINE

	Ime in priimek - naziv	IZ. Nr. - IZS	Vrsta in št. načrta
Vodja projektiranja:	dr. Marko Lavrenčič mag.inž.grad.	G - 4843	TEHNIČNI PRIKAZ št. 17/58
Pooblaščenec izdelovalca:	dr. Marko Lavrenčič mag.inž.grad.	G - 4843	Naziv/vsebina načrta
Izdelal:	Milan Rupnik grad.teh.		SITUACIJA KANALIZACIJE IN VODOVODA - 3. DEL
Sodelovali:			

Vrsta projekta	Št. projekta	datum	merilo	Skrbnika načrta
DGD	17/58	julij 2024	1:500	T4.3

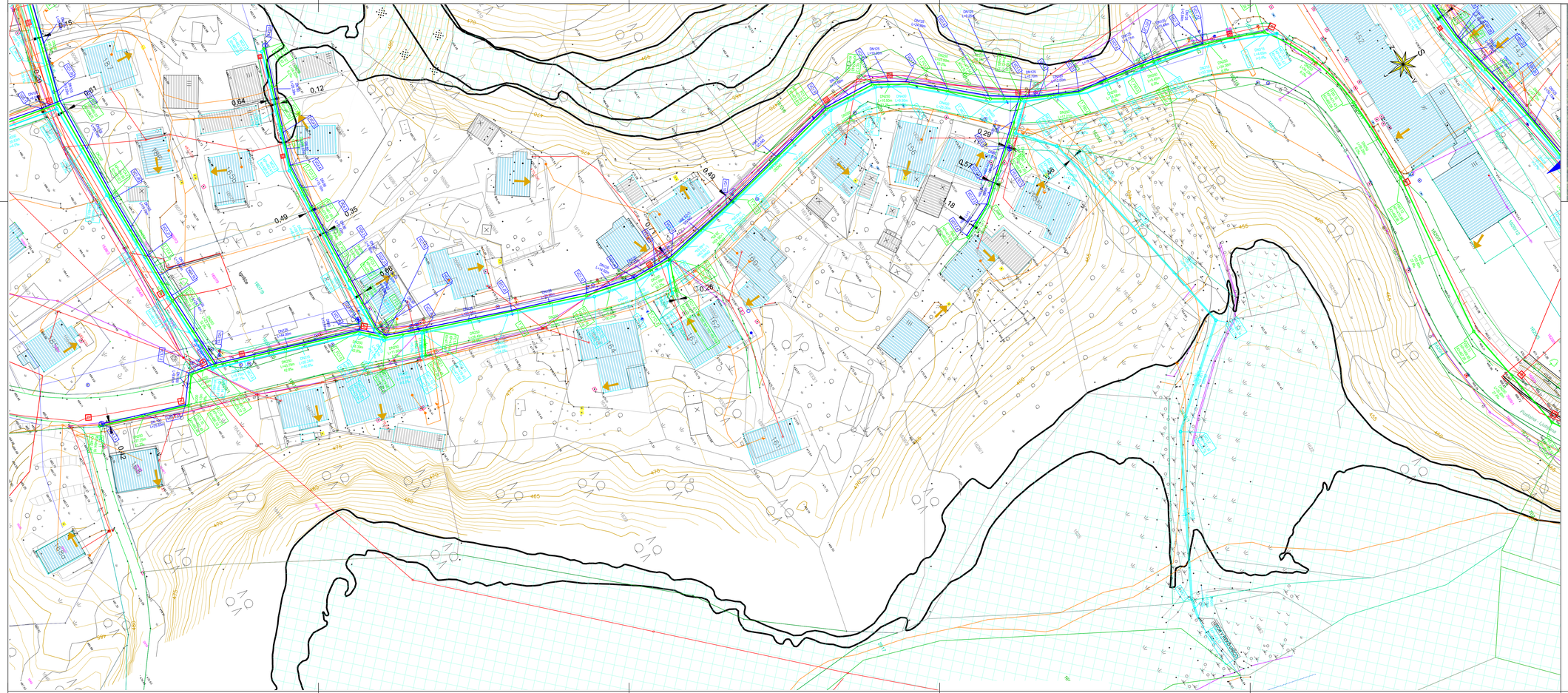

LEGENDA:

KOMUNALNI VODI		OBSTOJEČI	IZVEDENI-1.F	PREDVIDENI-2.F
KANALIZACIJA	mešana			
	meteorna			
	fekalna–gravitacijska			
	fekalna–tlačna			
VODOVOD				
PTT	nadzemni			
	podzemni			
ELEKTRIKA	javna razsvetljava			
	nizka napetost			
	visoka napetost			
	v cevi			

PH PODZEMNI HIDRANT

NH NADZEMNI HIDRANT

ZRAČNIK

BLATNIK

STANOVANJSKI OBJEKT

GOSPODARSKO POSLOPJE

INFORMATIVNA LOKACIJA IZTOKA FEK. ODPADNE VODE IZ OBJEKTA

MEJA DOSEGA Q_{10} vir: http://gis.arso.gov.si

MEJA DOSEGA Q_{100} vir: http://gis.arso.gov.si

SN-VN EKK (NI PREDMET TE PROJEKTNE DOKUMENTACIJE)

Naročnik:	OBČINA POSTOJNA Ljubljanska cesta 4, 6230 Postojna Tel.: 05 / 7280 700, Faks: 05 / 7280 780 e-pošta: obcina@postojna.si www.postojna.si	OBČINA POSTOJNA, Ljubljanska cesta 4, 6230 Postojna	
	DETAJL INFRASTRUKTURA Detajl Infrastruktura d.o.o. Pot pomlad 13 5271 Vipava Slovenija T: 05 36 550 12 F: 05 36 550 14 E: info@detajl.eu www.detajl.eu	IZGRADNJA KANALIZACIJSKEGA OMREŽJA Z VSEMI POTREBNIMI OBJEKTI NA OBMOČJU PLANINE	
	Ime in priimek — naziv	Št. IZS	Vrsta in št. rubrike: TEHNIČNI PRIKAZ št. 17/58
Vodja projektiranja:	dr. Marko Lavrenčič mag.inž.grad.	G - 4843	
Pooblaščeni inženir:	dr. Marko Lavrenčič mag.inž.grad.	G - 4843	Naslov/vsebina lista:
Izdelal:	Milan Rupnik grad.teh.		SITUACIJA KANALIZACIJE IN VODOVODA - 4. DEL
Sodelavec:			
Vrsta projekta:	št. projekta:	datum:	merilo: / Številka lista:
DGD	17/58	julij 2024	1:500 / T4.4

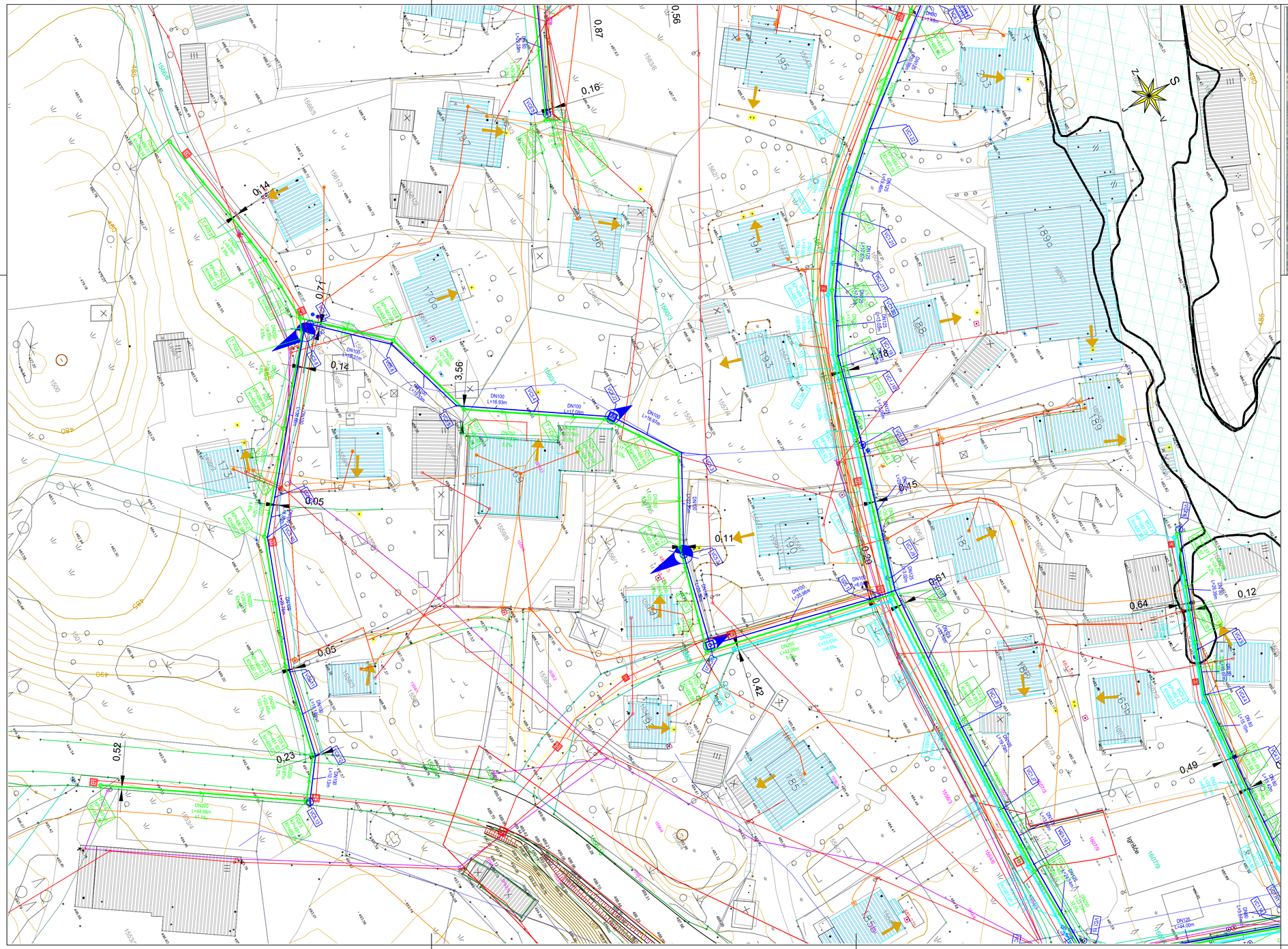

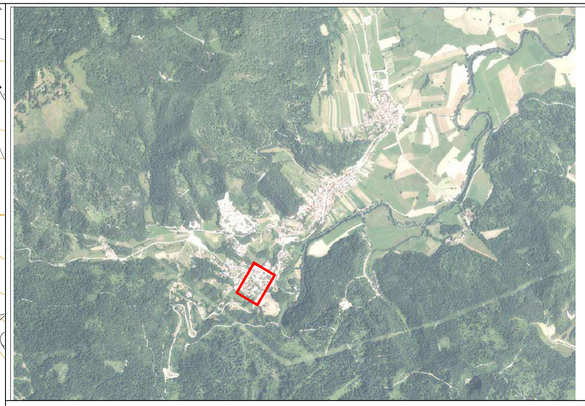

LEGENDA:

KOMUNALNI VODI		OBSTOJEČI	IZVEDENI-1.F	PREDVIDENI-2.F
KANALIZACIJA	mešana			
	meteorna			
	fekalna–gravitacijska			
	fekalna–tlačna			
VODOVOD				
PTT	nadzemni			
	podzemni			
ELEKTRIKA	javna razsvetljava			
	nizka napetost			
	visoka napetost			
	v cevi			

PH PODZEMNI HIDRANT

NH NADZEMNI HIDRANT

ZRAČNIK

BLATNIK

STANOVANJSKI OBJEKT

GOSPODARSKO POSLOPJE

INFORMATIVNA LOKACIJA IZTOKA FEK. ODPADNE VODE IZ OBJEKTA

MEJA DOSEGA Q_{10} vir: http://gis.arso.gov.si

MEJA DOSEGA Q_{100} vir: http://gis.arso.gov.si

SN-VN EKK (NI PREDMET TE PROJEKTNE DOKUMENTACIJE)

OBČINA POSTOJNA
Ljubljanska cesta 4, 6230 Postojna
Tel.: 05 / 7280 700, Faks: 05 / 7280 780
e-pošta: obcina@postojna.si
www.postojna.si

Naročnik: OBČINA POSTOJNA, Ljubljanska cesta 4, 6230 Postojna

DETAJL INFRASTRUKTURA
Detajl Infrastruktura d.o.o.
Na produ 13
5271 Vipava
Slovenija
T 05 36 550 12
F 05 36 550 14
E info@detajl.eu
www.detajl.eu

IZGRADNJA KANALIZACIJSKEGA OMREŽJA Z VSEMI POTREBNIMI OBJEKTI NA OBMOČJU PLANINE

	ime in priimek – naziv	id. št. IZS
Vodja projektiranja	dr. Marko Lavrenčič mag.inž.grad.	G - 4843
Pooblaščeni inženir	dr. Marko Lavrenčič mag.inž.grad.	G - 4843
Izdelal:	Milan Rupnik grad.teh.	
Sodelavec:		

Vrsta in št. načrta: TEHNIČNI PRIKAZ št. 17/58

Načrt/vsebina lista: SITUACIJA KANALIZACIJE IN VODOVODA - 5. DEL

Vrsta projekta:	št. projekta:	datum:	merilo:	številka lista:
DGD	17/58	julij 2024	1:500	T4.5

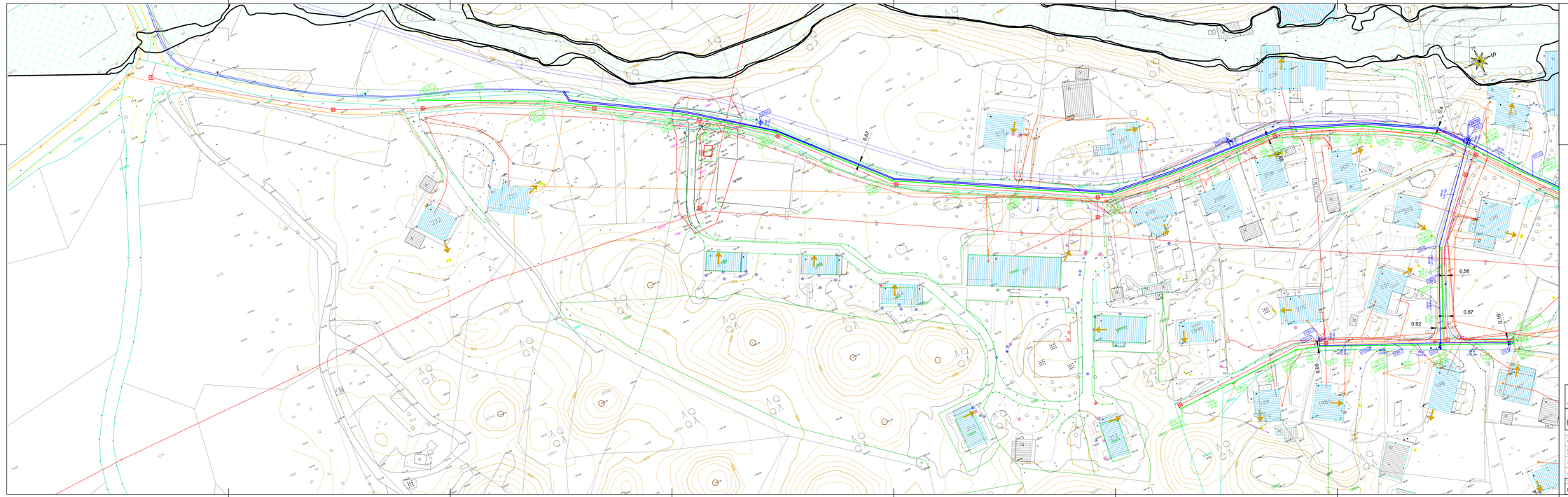

LEGENDA:

	KOMUNALNI VODI	OBSTOJEČI	IZVEDENI-1.F	PREDVIDENI-2.F
KANALIZACIJA	mešana			
	ločeno			
	fekalno-gravitacijska			
	fekalno-tlačna			
VODOVOD				
PTT	nadzemni			
	podzemni			
ELEKTRIKA	javna razsvetljava			
	nizka napetost			
	visoka napetost			
	nadzemni			
	0,4kV			

PH PODZEMNI HIDRANT

NH NADZEMNI HIDRANT

ZRAČNIK

BLATNIK

STANOVANJSKI OBJEKT

GOSPODARSKO POSLOPJE

INFORMATIVNA LOKACIJA IZTOKA FEK. ODPADNE VODE IZ OBJEKTA

MEJA DOSEGA Q_{20} vir: http://gis.arso.gov.si

MEJA DOSEGA Q_{100} vir: http://gis.arso.gov.si

SN-VN EKK (NI PREDMET TE PROJEKTNE DOKUMENTACUE)

OBČINA POSTOJNA
Ljubljanska cesta 4, 6230 Postojna
Tel.: 05 / 7200 706, Faks: 05 / 7200 780
e-pošta: obcina@postojna.si
www.postojna.si

DETAIL INFRASTRUKTURA

Naročnik: OBČINA POSTOJNA, Ljubljanska cesta 4, 6230 Postojna

Detajl Infrastruktura d.o.o.
Ulica ceste 8
3271 Šmarje
Slovenija
T: 03 56 545 12
F: 03 56 545 14
E: info@detajl.eu
www.detajl.eu

	Ime in priimek / naziv	Št. Mr. IZS	Vrsta in kl. nadlog
Vodja projektiranja:	dr. Marko Lavrenčič mag.inž.grad.	G - 4843	TEHNIČNI PRIKAZ kl. 17/58
Pooblaščeni inženir:	dr. Marko Lavrenčič mag.inž.grad.	G - 4843	Naziv/vsebina faze
Izdelal:	Milan Rupnik grad.teh.		SITUACIJA KANALIZACIJE IN VODOVODA - 6. DEL
Sodelovali:			

IZGRADNJA KANALIZACIJSKEGA OMREŽJA Z VSEMI POTREBNIMI OBJEKTI NA OBMOČJU PLANINE

Vrsta projekta	Št. projekta	datum	merilo	Številka faze
DGD	17/58	julij 2024	1:500	T4.6

ČISTILNA NAPRAVA

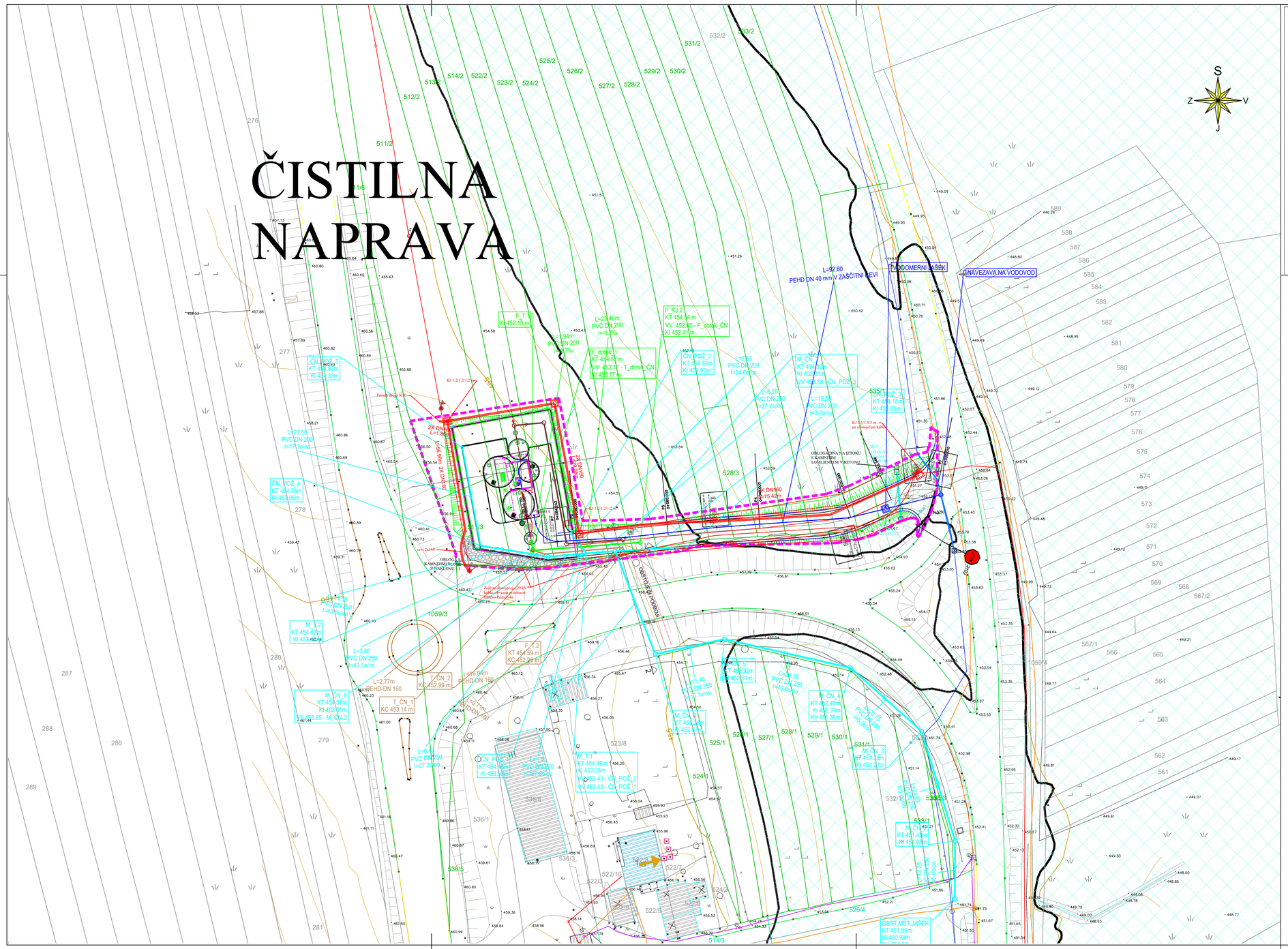
S
Z
V
J
L=32.80
PEHD DN 40 mm V ZAŠČITNI CEVI
PLODOMERNI JAŠEK
NAVEZAVA NA VODOVOD
F_T_1
KI 452.15 m
F_R_2
KT 454.14 m
VV 452.40 - F_dotok_ČN
KI 452.41 m
F_dotok_1
KT 454.67 m
VV 453.17 - T_dotok_ČN
KI 452.17 m
ČN_POZ_5
KT 454.83m
KI 454.33m
ČN_POZ_4
KT 454.75m
KI 453.96m
ČN_POZ_2
KT 454.52m
KI 453.90m
M_ČN_1
KT 454.60m
KI 453.60m
VV 452.58 - ČN_POZ_3
ČN_POZ_7
KT 454.18m
KI 453.63m
M_T_2
KT 454.62m
KI 453.46m
M_ČN_8
KT 454.57m
KI 453.81m
KI 453.85 - M_ČN-2
F_T_2
KT 454.59 m
KO 452.99 m
T_ČN_2
KO 452.99 m
T_ČN_1
KO 453.14 m
M_T_1
KT 454.46m
KI 453.08m
VV 453.43 - ČN_POZ_2
VV 453.43 - ČN_POZ_1
ČN_POZ_1
KT 454.46m
KI 453.96m
M_ČN_5
KT 454.92m
KI 452.51m
M_ČN_4
KT 452.46m
KI 451.31m
KV 451.36m
M_ČN_3
KT 451.18m
KI 451.21m
M_ČN_6
KT 452.46m
KI 451.00m
OBST.MET.JAŠEK
KT 451.95m
KI 450.98m
OBLOGANA NA IZTOKU S KAMNITIM IN LOMLJENIM VRETONI
OBSTOJEČE POSLOPJE
Zaščita obstoječega ČN ki ostane aktivna prvotno v upravo Postojna
OBLOGA S KAMNITIMI BLOKI NA KONZOLI
2K DN 160
L=47.96m
2K DN160
2K DN 160
L=75.42m
L=21.68
PVC DN 200
I=17.1o/oo
L=3.86
PVC DN 250
I=43.5o/oo
L=2.77m
PEHD-DN 160
L=19.94m
PEHD-DN 160
L=8.6
PVC DN 250
I=27.2o/oo
L=23.46m
PVC DN 200
I=9.1%
L=5.94m
PVC DN 200
I=17%o
L=5.6
PVC DN 200
I=84.8o/oo
L=5.25
PVC DN 200
I=27.2o/oo
L=15.5
PVC DN 200
I=3.0o/oo
L=5.40
PVC DN 250
I=1.1o/oo
L=2.18
PVC DN 250
I=20.8o/oo
L=2.78
PVC DN 250
I=6.8o/oo
L=2.78
PVC DN 250
I=6.8o/oo
L=2.78
PVC DN 250
I=6

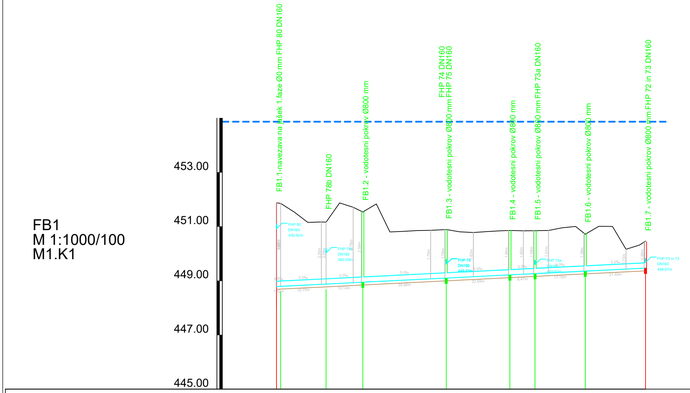

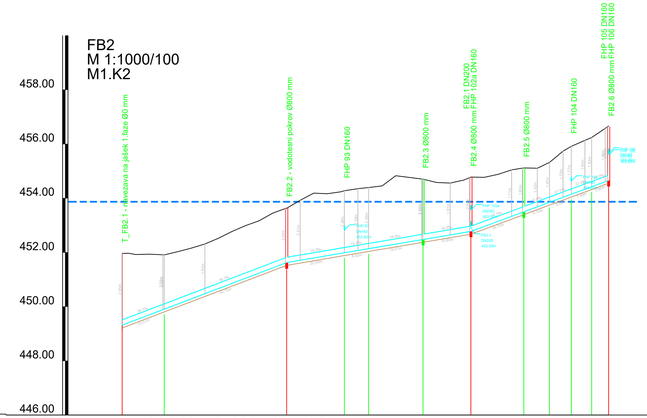

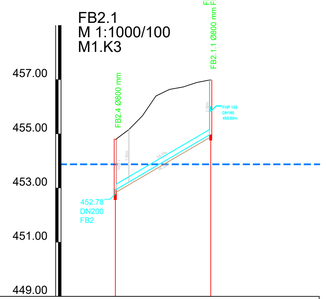

LEGENDA:

- - - - - - - GLADINA Q_{100}

NAZIV	FB1.1-navezava na jašek 1.faze	T_FB1.1	T_FB1.2	FB1.2 - vodotesni pokrov	FB1.3 - vodotesni pokrov	FB1.4 - vodotesni pokrov	FB1.5 - vodotesni pokrov	FB1.6 - vodotesni pokrov	FB1.7 - vodotesni pokrov
STACIONAŽA	0.00	18.27	31.82	62.58	86.05	95.32	113.87	138.07	
KOTA TERENA	451.80 451.80 451.80	451.54 451.54 451.54	451.15 451.16 451.16	451.87 451.71 451.54	451.64 450.80 450.85	450.92 450.85 450.86	450.86 450.86 450.86	450.81 450.76 450.82	450.84 450.92 450.98
KOTA IZTOKA, VTOKA	448.26 448.26 448.26	448.88	448.95	449.10	449.22	449.27	449.36	449.47	
GLOBINA IZKOPA	3.73 3.18 3.18	2.39	2.69	1.89	1.74	1.69	1.47	1.10	
NAKLON	5.0								
DOLŽINA	1.52	16.75	13.54	30.76	23.48	9.27	18.55	22.20	
CEV, PROFIL/DOLŽINA	PVC-U SN8 DN200 , L=136.07 m								
STACIONAŽA OBJEKTOV	0.00	18.27	31.82	62.58	86.05	95.32	113.87	138.07	

NAZIV	T_FB2.1 - navezava na jašek 1.faze	FB2.1	FB2.2 - vodotesni pokrov	T_FB2.2	FB2.3	FB2.4	FB2.5	T_FB2.5	T_FB2.4	FB2.6	T_FB2.6	FB2.4 - FB2	FB2.1.1
STACIONAŽA	0.00	15.51	60.66	81.96	90.89	110.96	128.61	148.11	157.61	165.63	173.11	179.41	0.00 35.19
KOTA TERENA	451.97 451.97 451.97	451.94 451.91 452.03	452.16 452.31 452.53	452.77 452.99 453.17	453.45 453.83 453.93	454.19 454.17 454.28	454.35 454.40 454.45	454.83 454.77 454.70	454.58 454.56 454.67	454.76 454.77 454.88	455.05 455.10 455.12	455.32 455.74 455.92	456.24 456.58 454.78 455.16 455.66 456.40 456.63 456.72 456.89 455.99
KOTA IZTOKA, VTOKA	449.32	449.91	451.63	451.99	452.14	452.48	452.78	453.50	453.85	454.15	454.43	454.68	452.78 452.93 454.99
GLOBINA IZKOPA	2.75	2.11	2.11	2.39	2.36	2.33	2.11	1.72	1.58	1.87	1.92	2.11	2.11 1.96 2.10
NAKLON	38.1		16.9				37.0						58.5
DOLŽINA	15.51	45.15	21.30	8.93	20.07	17.65	19.50	9.50	8.02	7.48	6.30		35.19
CEV, PROFIL/DOLŽINA	PVC-U SN8 DN200 , L=179.41 m											PVC-U SN8 DN200 , L=35.19 m	
STACIONAŽA OBJEKTOV	0.00	15.51	60.66	81.96	90.89	110.96	128.61	148.11	157.61	165.63	173.11	179.41	0.00 35.19

OBČINA POSTOJNA
Ljubljanska cesta 4, 6230 Postojna
Tel.: 05 / 7280 700, Faks: 05 / 7280 780
e-pošta: obcina@postojna.si
www.postojna.si

Naročnik: OBČINA POSTOJNA, Ljubljanska cesta 4, 6230 Postojna

DETAJL INFRASTRUKTURA
Detajl Infrastruktura d.o.o.
Na produ 13
5271 Vipava
Slovenija
T 05 36 550 12
F 05 36 550 14
E info@detajl.eu
www.detajl.eu

IZGRADNJA KANALIZACIJSKEGA OMREŽJA Z VSEMI POTREBNIMI OBJEKTI NA OBMOČJU PLANINE

	ime in priimek – naziv	id. št. IZS
Vodja projektiranja	dr. Marko Lavrenčič mag.inž.grad.	G - 4843
Pooblaščeni inženir	dr. Marko Lavrenčič mag.inž.grad.	G - 4843
Izdelal:	Milan Rupnik grad.teh.	
Sodelavec:		

Vrsta in št. načrta: TEHNIČNI PRIKAZ št. 17/58

Načrt/vsebina lista: VZDOLŽNI PROFILI FEKALNIH KANALOV - 1. DEL (KANAL FB1, FB2, FB2.1)

Vrsta projekta:	št. projekta:	datum:	merilo:	številka lista:
DGD	17/58	julij 2024	1:1000/100	T5.1

FB3
M 1:1000/100
M1.K4

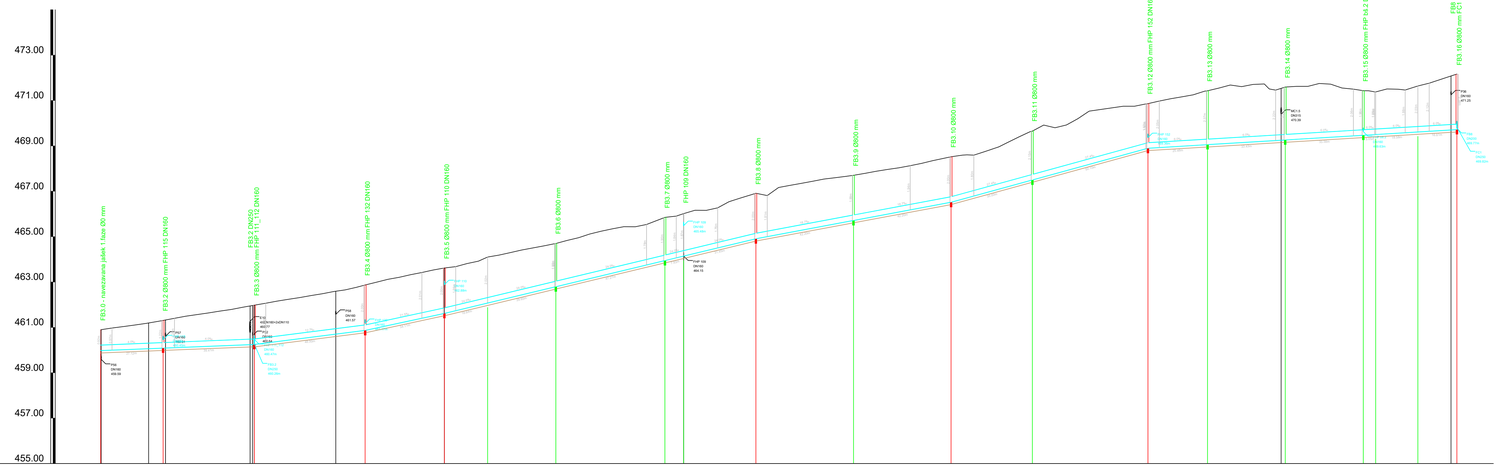

NAZIV	FB3.0 - navezavana jašek 1.faze	FB3.2	FB3.3	FB3.4	FB3.5	T_FB3.1	FB3.6	FB3.7	T_FB3.2	FB3.8	FB3.9	FB3.10	FB3.11	FB3.12	FB3.13	FB3.14	FB3.15	T_FB3.3	T_FB3.4	FB3.16
STACIONAŽA	0.00	27.52	87.73	116.53	151.44	170.48	200.52	248.60	256.83	288.68	331.68	374.68	410.49	461.39	497.65	521.89	556.29	561.73	580.31	597.52
KOTA TERENA	460.90	460.97 461.54 461.11 461.18	461.18 461.39 461.49 461.57 461.64 461.72 461.79 461.89	461.89 462.07 462.16 462.24 462.32 462.41 462.48 462.56 462.65 462.77	462.77 462.99 463.10 463.21 463.32 463.42 463.53 463.63	463.63 463.92 464.10 464.19 464.28 464.38	464.38 464.41 464.50 464.59 464.69 464.78	464.78 464.85 464.95 465.04 465.14 465.24 465.34 465.44 465.54 465.64	465.64 465.90 466.02 466.15 466.27 466.39	466.39 466.54 466.70 466.85 467.01	467.01 467.17 467.26 467.35 467.44 467.54 467.60 467.66	467.66 467.70 467.75 467.79 467.83 467.88	467.88 467.96 468.04 468.13 468.23 468.35 468.46	468.46 468.52 468.58 468.64 468.75 468.86 468.92 469.03 469.16 469.40	469.40 469.62 469.80 469.92 470.20 470.53 470.63 470.68 470.75 470.75	470.75 470.88 470.98 471.06 471.16 471.25 471.41 471.55 471.66 471.71	471.71 471.73 471.80 471.89 471.92 471.95 471.95 471.93 471.90 471.90	471.90 471.92 471.94 471.96 471.98 471.98 471.95 471.93 471.90 471.86	471.86 471.81 471.76 471.70 471.64 471.57 471.51 471.46 471.40 471.35	471.35 471.30 471.26 471.22 471.19 471.16 471.14 471.12 471.10 471.09	471.09 471.08 471.07 471.06 471.05 471.04 471.04 471.03 471.03 471.02	471.02 471.01 471.01 471.00 470.99 470.98 470.97 470.96 470.95 470.94
KOTA IZTOKA, VTOKA	459.98	460.09	460.25	460.87	461.62	462.08	460.80	460.95	465.15	466.91	467.72	468.52	467.50	468.90	469.06	469.26	469.47	469.50	469.62	469.72 469.77
GLOBINA IZKOPA	1.02	1.32 1.32	1.94 1.84	2.11	2.11	2.13	2.01	2.01	1.98	2.11	2.10	2.11	2.28	2.07	2.48	2.44	2.07	1.98	2.13	2.55 2.50
NAKLON		4.0	4.0	12.7	21.5		24.0				18.7		27.4			6.0				
DOLŽINA		27.52	40.21	48.80	34.91	19.04	30.05	48.07	8.23	31.85	43.00	43.00	35.80	50.90	26.28	34.23	34.38	5.45	18.58	17.21
CEV, PROFIL/DOLŽINA	PVC-U SN8 DN250 , L=597.52 m																			
STACIONAŽA OBJEKTOV	0.00	21.13 27.52	87.73 87.73	103.98 116.53	151.44	170.48	200.52	248.60	256.83 256.83	288.68	331.68	374.68	410.49	461.39	497.65	520.08 521.89	556.29	561.73	580.31	584.91 597.52

OBČINA POSTOJNA
Ljubljanska cesta 4, 6230 Postojna
Tel.: 05 / 7280 700, Faks: 05 / 7280 780
e-pošta: obcina@postojna.si
www.postojna.si

Naročnik: OBČINA POSTOJNA, Ljubljanska cesta 4, 6230 Postojna

DETAIL INFRASTRUKTURA
Detail Infrastruktura d.o.o.
Na prodo 13
5271 Vipava
Slovenija
T: 05 36 555 12
F: 05 36 555 14
E: info@detail.si
www.detail.si

IZGRADNJA KANALIZACIJSKEGA OMREŽJA Z VSEMI POTREBNIMI OBJEKTI NA OBMOČJU PLANINE

	Ime in priimek – naziv	Št. Ni. IZS	Vrsta in št. načrta:
Vodja projektiranja:	dr. Marko Lavrenčič mag.inž.grad.	G - 4843	TEHNIČNI PRIKAZ št. 17/58
Pooblaščeni inženir:	dr. Marko Lavrenčič mag.inž.grad.	G - 4843	Naslov/vsebina lista
Izdelali:	Milan Rupnik grad.teh.		VZDOLŽNI PROFILI FEKALNIH KANALOV - 2. DEL (KANAL FB3, FB3.2)
Sodelavci:			

Vrsta projekta:	št. projekta:	datum:	merilo:	Številka lista:
DGD	17/58	julij 2024	1:1000/100, 1:100/100	T5.2

FB4
M 1:1000/250
M1.K6



NAZIV	FB4.0 - navezava na cev 1.faze	FB4.1	T_FB4.1	T_FB4.2	T_FB4.3	FB4.3	FB4.4	T_FB4.4	FB4.5	T_FB4.5	T_FB4.6	FB4.4	T_FB4.7	FB4.5	T_FB4.8	FB4.6	FB4.PRJ7	T_FB4.9	FB4.8	FB4.9	T_FB4.10	FB4.10	T_FB4.11	T_FB4.12	FB4.11	T_FB4.13	T_FB4.14	FB4.12	FB4.13	T_FB4.15	FB4.PRJ14	T_FB4.16	T_FB4.17	FB4.15	T_FB4.18	FB4.16	FB4.17	T_FB4.19	FB4.PRJ18	FB4.PRJ19	FB4.20	FB4.21	FB4.22	FB4.23	FB4.24	FB4.PRJ25	T_FB4.20	FB4.26	FB4.27
STACIONAŽA	0.00	16.28	36.98	37.73	37.73	37.73	37.73	37.73	80.67	80.67	90.75	90.75	130.12	130.12	132.21	154.38	180.56	192.02	218.43	238.74	248.34	253.33	270.41	280.02	294.04	315.50	322.85	322.85	337.92	350.43	370.34	391.09	402.62	413.45	423.98	435.68	454.60	542.13	548.93	597.15	613.41	627.20	641.70	652.59	704.77	742.34	755.15	790.68	838.95
KOTA TERENA	461.05 461.27 460.69 460.58 460.58 460.58 460.58 460.51 460.51 460.51

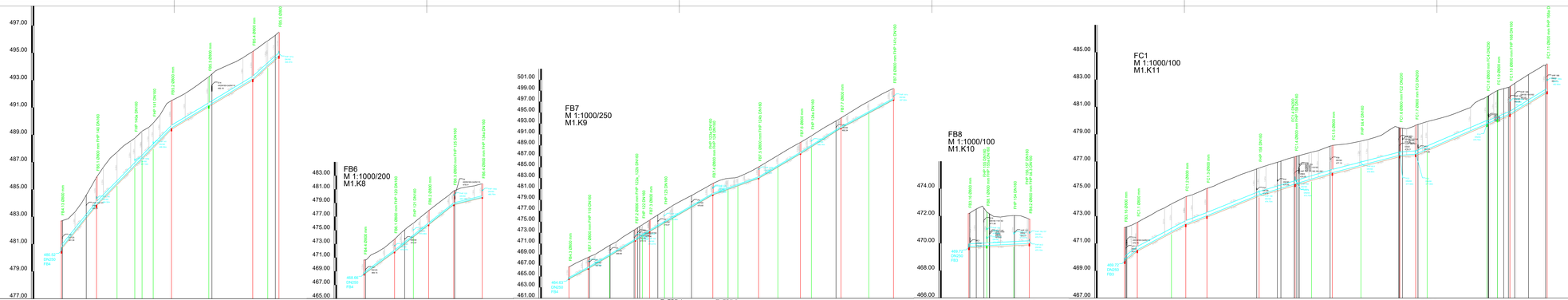

NAZIV	FB4.13 - FB4	FB5.1	T_FB5.1	FB5.2	T_FB5.2	FB5.3	FB5.4	T_FB5.3	T_FB5.4	FB5.5	T_FB5.5
STACIONAŽA	0.00	25.75	40.76	53.78	59.11	67.25	80.67	107.99	140.18	151.18	159.37
KOTA TERENA	480.60	480.50	480.45	480.44	480.50	480.65	480.77	480.93	481.03	481.05	480.95
KOTA IZTOKA, VTOKA	480.52	480.42	480.37	480.36	480.42	480.57	480.69	480.85	480.95	480.97	480.87
GLOBINA IZKOPA	2.08	2.08	2.08	2.08	2.08	2.08	2.10	2.09	2.11	2.10	2.09
NAKLON	123.9		101.8			60.3			89.6		
DOLŽINA	25.75	15.01	13.02	9.34	8.13	13.42	27.32	32.19	11.00	8.19	
CEV, PROFIL/DOLŽINA	PVC-U SN8 DN200 , L=159.37 m										
STACIONAŽA OBJEKTOV	0.00	25.75	40.76	53.78	59.11	67.25	80.67	107.99	140.18	151.18	159.37

NAZIV	FB4.4 - FB4	FB6.1	T_FB6.1	FB6.2	T_FB6.2	FB6.3	FB6.4
STACIONAŽA	0.00	22.27	29.70	36.06	47.24	65.64	86.60
KOTA TERENA	480.66	480.75	480.84	480.87	480.84	480.77	480.81
KOTA IZTOKA, VTOKA	480.58	480.67	480.76	480.79	480.76	480.69	480.73
GLOBINA IZKOPA	2.10	1.98	2.04	2.08	2.08	2.05	2.07
NAKLON	145.9		159.8		159.2	49.4	
DOLŽINA	22.27	13.79	11.18	18.40	20.86		
CEV, PROFIL/DOLŽINA	PVC-U SN8 DN200 , L=86.50 m						
STACIONAŽA OBJEKTOV	0.00	22.27	29.70	36.06	47.24	65.64	86.60

NAZIV	FB4.3 - FB4	T_FB7.1	FB7.1	T_FB7.2	FB7.2	T_FB7.2	T_FB7.3	FB7.3	T_FB7.3	T_FB7.4	FB7.4	T_FB7.4	T_FB7.5	FB7.5	T_FB7.5	T_FB7.6	FB7.6	T_FB7.6	FB7.5	T_FB7.7	FB7.7	T_FB7.8	FB7.8	T_FB7.9	FB7.8
STACIONAŽA	0.00	14.10	29.79	38.67	43.78	50.09	59.79	76.12	85.77	105.35	115.64	133.68	138.85	153.04	168.54	177.59	199.22	214.63	227.73						
KOTA TERENA	480.63	480.63	480.65	480.67	480.68	480.69	480.71	480.74	480.76	480.81	480.85	480.87	480.85	480.83	480.81	480.79	480.77	480.75	480.73						
KOTA IZTOKA, VTOKA	480.55	480.55	480.57	480.59	480.60	480.61	480.63	480.66	480.68	480.73	480.77	480.79	480.77	480.75	480.73	480.71	480.69	480.67	480.65						
GLOBINA IZKOPA	2.21	2.09	1.95	2.10	2.11	2.11	2.13	2.10	2.08	2.11	2.05	1.92	2.10	2.14	2.10	2.03	1.90	2.19	2.10						
NAKLON		134.0		148.7		158.4		145.1		90.2		147.1		157.4		134.9									
DOLŽINA		14.10	15.68	18.89	5.12	6.30	10.88	6.15	29.23	11.18	7.14	15.27	14.09	16.50	8.05	21.63	20.41	18.12							
CEV, PROFIL/DOLŽINA	PVC-U SN8 DN200 , L=237.75 m																								
STACIONAŽA OBJEKTOV	0.00	14.10	29.79	38.67	43.78	50.09	59.79	76.12	85.77	105.35	115.64	133.68	138.85	153.04	168.54	177.59	199.22	214.63	227.73						

NAZIV	FB8.1	T_FB8.1	FB8.2	T_FB8.2
STACIONAŽA	0.00	13.19	32.54	44.54
KOTA TERENA	473.17	473.26	473.35	473.39
KOTA IZTOKA, VTOKA	469.17	469.26	469.35	469.39
GLOBINA IZKOPA	2.55	2.50	2.56	2.51
NAKLON		5.0		
DOLŽINA		13.19	19.76	11.40
CEV, PROFIL/DOLŽINA	PVC-U SN8 DN200 , L=44.34 m			
STACIONAŽA OBJEKTOV	0.00	13.19	32.54	44.54

NAZIV	FB3.16 - FB3	FC1.1	T_FC1.1	FC1.2	T_FC1.2	FC1.3	T_FC1.3	FC1.4	T_FC1.4	FC1.5	T_FC1.5	FC1.6	FC1.7	FC1.8	FC1.9	FC1.10	FC1.11
STACIONAŽA	0.00	5.22	36.22	49.73	60.22	86.46	111.29	148.48	166.87	192.05	215.58	231.15	251.55	289.33	313.02	350.13	366.62
KOTA TERENA	471.17	471.24	471.36	471.39	471.42	471.46	471.49	471.48	471.46	471.44	471.42	471.39	471.36	471.33	471.31	471.28	471.25
KOTA IZTOKA, VTOKA	469.17	469.24	469.36	469.39	469.42	469.46	469.49	469.48	469.46	469.44	469.42	469.39	469.36	469.33	469.31	469.28	469.25
GLOBINA IZKOPA	2.55	2.51	2.15	2.10	2.11	2.06	2.10	2.07	2.11	1.98	2.11	2.23	2.13	2.08	2.05	2.10	2.09
NAKLON		78.1	53.2	38.7	40.3	29.9	30.2	25.9	6.9	42.8		61.3					
DOLŽINA		9.22	25.00	10.50	15.50	38.24	26.42	11.99	15.18	21.01	28.49	11.60	8.39	43.78	7.69	9.13	27.25
CEV, PROFIL/DOLŽINA	PVC-U SN8 DN200 , L=265.33 m														PVC-U SN8 DN200 , L=44.07 m		
STACIONAŽA OBJEKTOV	0.00	5.22	36.22	49.73	60.22	86.46	111.29	148.48	166.87	192.05	215.58	231.15	251.55	289.33	297.02	306.15	333.40

NAROČNIK: OBČINA POSTOJNA
Ljubljanska cesta 4, 6230 Postojna
Tel.: 05 / 7280 780, Faks: 05 / 7280 780
e-pošta: obcina@postojna.si
www.postojna.si

IZDELAL: DETAIL INFRASTRUKTURA
Detajl Infrastruktura d.o.o.
Ob potoku 12
5271 Vipava
Slovenija
T: 05 36 500 10
F: 05 36 500 14
E: info@detajl.eu
www.detajl.eu

OBČINA POSTOJNA, Ljubljanska cesta 4, 6230 Postojna

IZGRADNJA KANALIZACIJSKEGA OMREŽJA Z VSEMI POTREBNIMI OBJEKTI NA OBMOČJU PLANINE

	ime in priimek – naziv	id. št. – izk.	
Vodja projektiranja:	dr. Marko Lavrenčič mag.inž.grad.	G - 4843	TEHNIČNI PRIKAZ tt. 17/58
Projektant/ka del/dela:	dr. Marko Lavrenčič mag.inž.grad.	G - 4843	Naziv/vsebina faze
Izdelal:	Milan Rupnik grad.teh.		VZDOLŽNI PROFILI FEKALNIH KANALOV - 4. DEL (FB5, FB6, FB7, FB8 in FC1)
Sodelavec:			
Kraj. projektov:	Kl. projektov:	datum:	merilo: / direktna faza
DGD	17/58	julij 2024	1:1000/100, 200, 250 T5.4

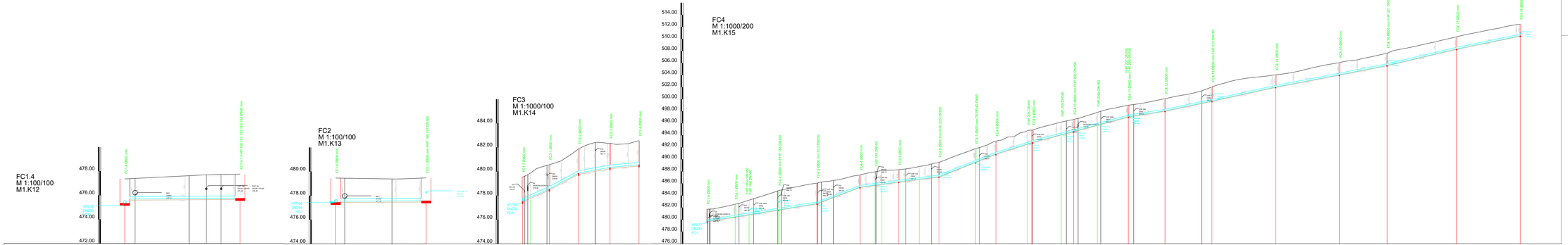

NAZIV	FC1.4 - FC1	FC1.4.1-FHP 160,161,162,163,164	FC1.6 - FC1	FC2.1	FC1.7 - FC1	FC3.1	FC3.2	T_FC3.1	FC3.3	T_FC3.2	FC3.4	FC1.8 - FC1	FC4.1	T_FC4.1	FC4.2	FC4.3	FC4.4	T_FC4.2	FC4.5	T_FC4.3	T_FC4.4	FC4.6	FC4.7	FC4.8	T_FC4.5	FC4.9	T_FC4.6	FC4.10	T_FC4.7	FC4.11	FC4.12	FC4.13	FC4.14	FC4.15	FC4.16	FC4.17	FC4.18
STACIONAŽA	0.00	0.98	0.00	7.00	0.00	8.73	22.18	40.81	48.45	60.87	72.45	96.52	0.00	23.23	34.71	59.23	90.97	91.53	126.66	127.22	139.25	144.75	168.73	179.73	182.11	222.42	222.98	239.31	265.03	265.59	293.75	293.50	303.53	303.94	329.53	345.15	349.15	379.03	409.93	418.42	471.27	524.04	550.60	621.17	624.54
KOTA TERENA	477.36	477.61 / 477.69	479.46	479.36 / 479.42	479.54	480.25 / 480.37	481.02 / 481.08	481.86 / 481.88	482.14 / 482.21	482.58 / 482.61	482.25 / 482.29	482.31 / 482.37	481.75	481.78 / 481.79	482.19 / 482.17	482.67 / 482.64	483.06 / 483.05	483.03 / 483.02	483.50 / 483.49	483.46 / 483.45	483.21 / 483.20	483.61 / 483.60	484.23 / 484.22	484.57 / 484.56	485.25 / 485.24	485.64 / 485.63	485.74 / 485.73	485.92 / 485.91	486.54 / 486.53	486.98 / 486.97	487.11 / 487.12	488.36 / 488.37	488.66 / 488.67	489.27 / 489.65	489.66 / 489.67	490.04 / 490.05	490.36 / 490.37	490.52 / 490.53	490.72 / 490.73	490.74 / 490.75	490.76 / 490.77	490.78 / 490.79	490.80 / 490.81	490.82 / 490.83	490.84 / 490.85	490.86 / 490.87	490.88 / 490.89	490.90 / 490.91	490.92 / 490.93	490.94 / 490.95	490.96 / 490.97	490.98 / 490.99	491.00 / 491.01	491.02 / 491.03	491.04 / 491.05
KOTA IZTOKA, VTOKA	475.36 / 475.75	475.75	KA 477.46 / 477.34	477.68	A 477.54	477.69 / 477.62	479.57	479.88	480.14	480.55	480.57	KA 479.77	479.75	480.50	480.87	481.67	482.73	480.44	480.57	480.50	480.74	481.16	480.59	480.94	480.51	482.67	480.14	480.50	480.74	481.11	480.58	480.58	480.72	502.04	502.04	502.07	502.54	508.36	510.54
GLOBINA IZKOPA	2.10 / 1.78	2.10	2.11 / 2.03	2.01	2.10 / 2.01	2.10	2.11	2.40	2.11	2.11	2.11	2.08 / 2.11	3.18	2.47	3.28	3.48	2.11	2.29	2.34	2.11	2.21	2.46	3.32	2.21	2.08	2.11	2.37	2.06	2.18	2.00	2.11	2.43	2.11	2.11	2.11	2.11	2.11	1.99
NAKLON	6.3		5.0		44.2	53.9	18.1	9.1				32.5			76.6	26.9		25.8		80.1			63.5		53.5		53.3		32.0	42.2		43.9	38.4		39.6	47.3		41.3
DOLŽINA	9.56		7.50		6.73	15.43	24.29	14.22	11.78	24.07			23.23	11.49	24.51	31.75	35.69	12.56	3.56	13.98	17.00	16.38	30.32	16.88	26.33	4.14	23.72	10.34	19.60	25.70	30.38	38.89	52.85	52.77	39.56	57.58	52.87	
CEV, PROFIL/DOLŽINA	PVC-U SN8 DN200 , L=9.56 m		NA PVC-U SN8 DN200 , L=7.50 m		IA PVC DN 200 , L=96.52 m							INA PVC-U SN8 DN250 , L=674.04 m																									
STACIONAŽA OBJEKTOV	0.00 / 0.98	5.33 / 6.76	7.00 / 9.56	KTOV 0.00 / 0.75	4.66	7.00	TOV 0.00 / 0.00	0.00 / 0.00	0.00 / 0.00	48.45	60.87 / 60.87	72.45	96.52	KTOV 0.00 / 0.00	23.23 / 23.23	34.71 / 35.21	59.23 / 59.23	90.97 / 90.97	91.53 / 91.53	104.65	126.66	139.66 / 139.66	144.75	168.73 / 168.73	164.61	179.73	180.02	182.11	222.42 / 222.42	222.98	239.31	265.03 / 265.03	265.59 / 265.59	293.50 / 293.50	293.75 / 293.75	303.24 / 303.24	303.53 / 303.53	303.94 / 303.94	329.53	345.15 / 345.15	349.15 / 349.15	379.03	409.93	418.42	471.27	524.04	550.60	621.17	624.54

Naročnik:	OBČINA POSTOJNA Ljubljanska cesta 4, 6230 Postojna Tel.: 05 / 7280 780, Faks: 05 / 7280 780 e-pošta: obcina@postojna.si www.postojna.si	OBČINA POSTOJNA, Ljubljanska cesta 4, 6230 Postojna	
DI DETAIL INFRASTRUKTURA	Detajl infrastruktura d.o.o. Na ploščadi 12 5271 Vipava Slovenija T: 05 36 500 10 F: 05 36 500 14 E: info@detajl.net www.detajl.net	**IZGRADNJA KANALIZACIJSKEGA OMREŽJA Z VSEMI POTREBNIMI OBJEKTI NA OBMOČJU PLANINE**	
Izvajalec projektiranja:	dr. Marko Lavrenčič mag.inž.grad.	G - 4843	TEHNIČNI PRIKAZ tt. 17/58
Projektodajalec nadzora:	dr. Marko Lavrenčič mag.inž.grad.	G - 4843	
Izdelovalec:	Milan Rupnik grad.teh.		Naziv / vsebina risbe: VZDOLŽNI PROFILI FEKALNIH KANALOV - 5. DEL (KANAL FC1.4, FC2, FC3, FC4)
Sodelavec:			
Vrsta projektov: DGD	Št. projektov: 17/58	datum: julij 2024	merilo: 1:1000/100, 200, 1:100/100 — datoteka risbe: T5.5

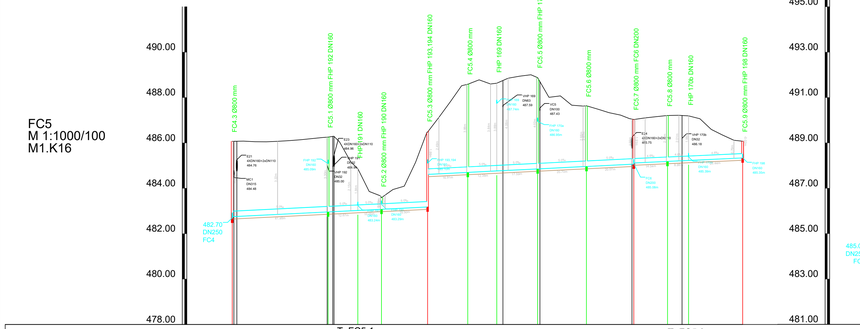

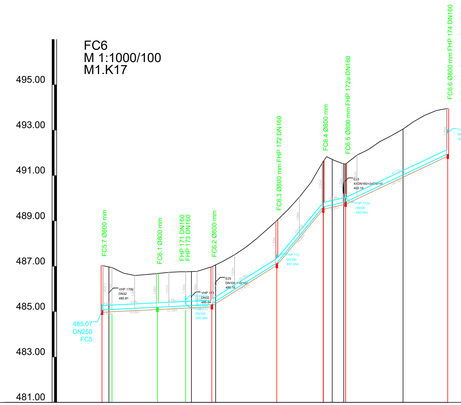

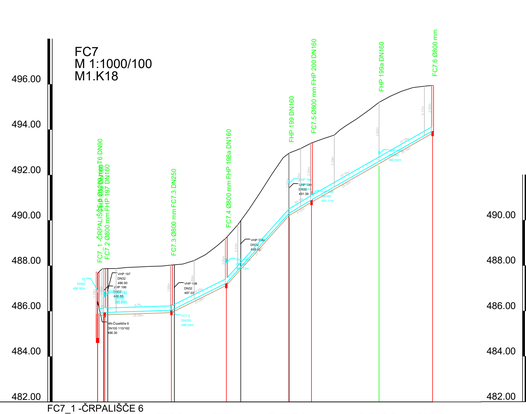

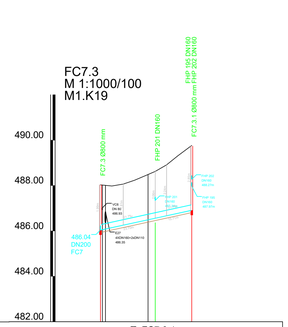

NAZIV	FC4.3 - FC4	FC5.1	FC5.2	FC5.3	FC5.4	FC5.5	FC5.6	FC5.7	FC5.8	FC5.9	FC5.7 - FC5	FC6.1	FC6.2	FC6.3	FC6.4	FC6.5	FC6.6	FC7_1 -ČRPALIŠČE 6	FC7.2	FC7.3	FC7.4	FC7.1	FC7.5	FC7.2	FC7.6	FC7.3 - FC7	FC7.3.1
		T_FC5.1			T_FC5.2			T_FC5.3				T_FC6.1										T_FC7.1				T_FC7.3.1	
STACIONAŽA	0.00	42.26	55.33	65.78	86.08	103.79	116.65	134.57	156.07	176.94	191.78	204.04	224.88	0.00	4.39	24.44	36.87	48.39	77.00	97.47	107.34	152.32	0.00	32.51	56.69	84.41	94.23	123.98	147.57	0.00	24.10	40.22
KOTA TERENA	486.07	486.08 486.05 486.05 486.07 486.10 486.14 486.19 486.24 486.27 486.28 486.28 486.28

T6
M 1:1000/100
M2.K1

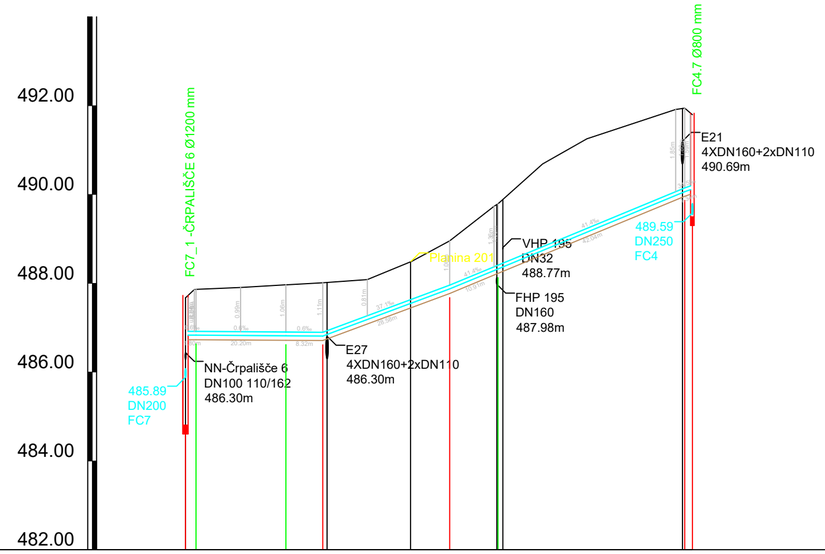

| IME | FC7_1 -ČRPALIŠČE 6 - FC7 | | |

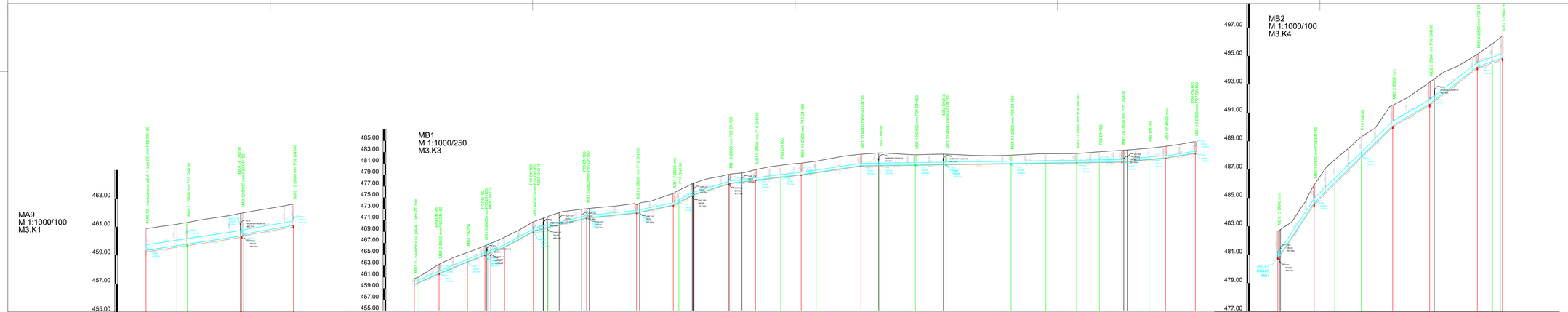
MA9
M 1:1000/100
M3.K1
MB1
M 1:1000/250
M3.K3
MB2
M 1:1000/100
M3.K4

| | | |

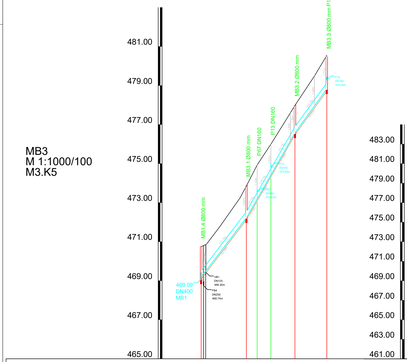
MB3
M 1:1000/100
M3.K5
MB3.4 0000 mm
MB3.3 0000 mm
MB3.2 0000 mm
P2 DN100
P3 DN100
P4 DN100
P5 DN100
P6 DN100
P7 DN100
P8 DN100
P9 DN100
P10 DN100
P11 DN100
P12 DN100
P13 DN100
P14 DN100
P15 DN100
P16 DN100
P17 DN100
P18 DN100
P19 DN100
P20 DN100
P21 DN100

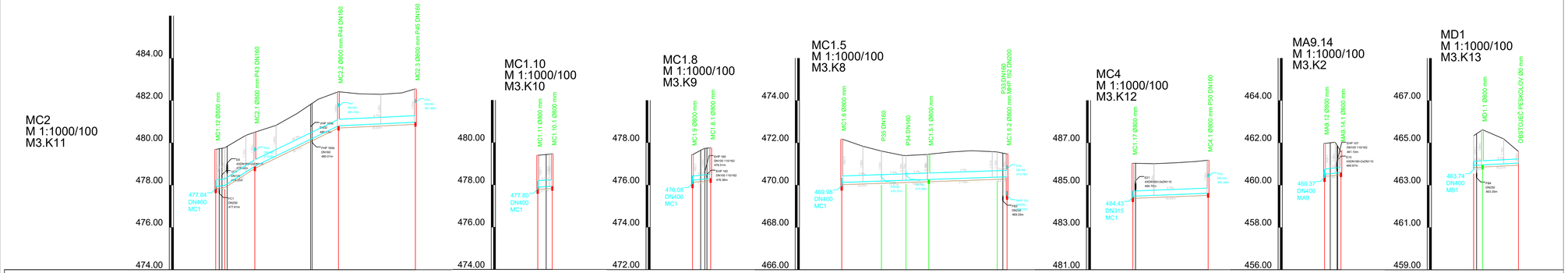

IME	MC1.12	MC1.11	MC2.1	MC2.2	MC2.3	MC1.11 - MC1	MC1.10.1	MC1.9 - MC1	MC1.8.1	MC1.6 - MC1	T_MC1.5.1	T_MC1.5.2	MC1.5.1	T_MC1.5.3	MC1.5.2	MC1.17 - MC1	MC4.1	MA9.12 - MA9	MA9.14.1	MD1.1	T_MB1.2 - MB1	OBSTOJEČ PESKOLOV
STACIONAŽA	0.00	4.27	18.51	58.08	94.50	0.00	6.87	0.00	8.61	0.00	18.80	30.41	41.22	73.59	78.24	0.00	35.63	0.00	7.75	0.00	4.20	21.22
KOTA TERENA	479.69	479.77	480.35	480.83	481.39	482.06	482.41	482.31	482.29	482.36	482.55	479.40	479.42	477.43	477.73	477.76	472.18	471.84	471.61	471.44	471.48	471.56	471.63	471.58	471.47	486.03	486.01	486.06	486.12	486.18	461.97	462.03	461.98	465.34	465.02	465.19	464.59
KOTA IZTOKA, VTOKA	477.84	477.89	478.90	480.81	480.98	477.80	477.80	476.08	476.23	476.32	469.98	470.13	470.19	470.23	470.27	470.38	470.40	484.43	484.48	484.52	460.37	460.52	460.60	463.74	463.94	464.05
GLOBINA IZKOPA	1.96	1.88	1.71	1.71	1.68	1.71	1.61	1.46	1.31	1.55	2.31	2.16	1.52	1.27	1.30	1.30	1.19	1.71	1.66	1.66	1.71	1.56	1.09	1.71	1.56	0.65	0.65
PADEC	11.7	63.9	48.3	4.7		5.0		10.0			3.4					4.0		10.0			5.1	
DOLŽINA	4.27	14.24	39.57	36.42		6.87		8.61			18.80	11.61	10.81	32.38	4.65	35.63		7.75			4.20	17.01
CEV PROFIL DOLŽINA	PVC-U SN8 DN315 , L=94.50 m					PVC-U SN8 DN315 , L=6.87 m		PVC-U SN8 DN200 , L=8.61 m			PVC-U SN8 DN315 , L=78.24 m					PVC-U SN8 DN250 , L=35.63 m		PVC-U SN8 DN250 , L=7.75 m			PVC-U SN8 DN200 , L=21.22 m	

OBČINA POSTOJNA
Ljubljanska cesta 4, 6230 Postojna
Tel.: 05 / 7280 700, Faks: 05 / 7280 780
e-pošta: obcina@postojna.si
www.postojna.si

Naročnik: OBČINA POSTOJNA, Ljubljanska cesta 4, 6230 Postojna

DETAJL INFRASTRUKTURA
Detajl Infrastruktura d.o.o.
Na produ 13
5271 Vipava
Slovenija
T 05 36 550 12
F 05 36 550 14
info@detajl.eu
www.detajl.eu

IZGRADNJA KANALIZACIJSKEGA OMREŽJA Z VSEMI POTREBNIMI OBJEKTI NA OBMOČJU PLANINE

	Ime in priimek – naziv	id. št. IZS	Vrsta in št. načrta:
Vodja projektiranja	dr. Marko Lavrenčič mag.inž.grad.	G - 4843	TEHNIČNI PRIKAZ št. 17/58
Pooblaščeni inženir	dr. Marko Lavrenčič mag.inž.grad.	G - 4843	Načrt/vsebina lista
Izdelal:	Milan Rupnik grad.teh.		VZDOLŽNI PROFILI METEORNIH KANALOV - 3. DEL (KANAL MC2, MC1.10, MC1.8, MC1.5, MC4, MA9.14, MD1)
Sodelavec:			

Vrsta projekta:	št. projekta:	datum:	merilo:	številka lista:
DGD	17/58	julij 2024	1:1000/100	T6.3

VD1
M 1:1000/250
M4.K21

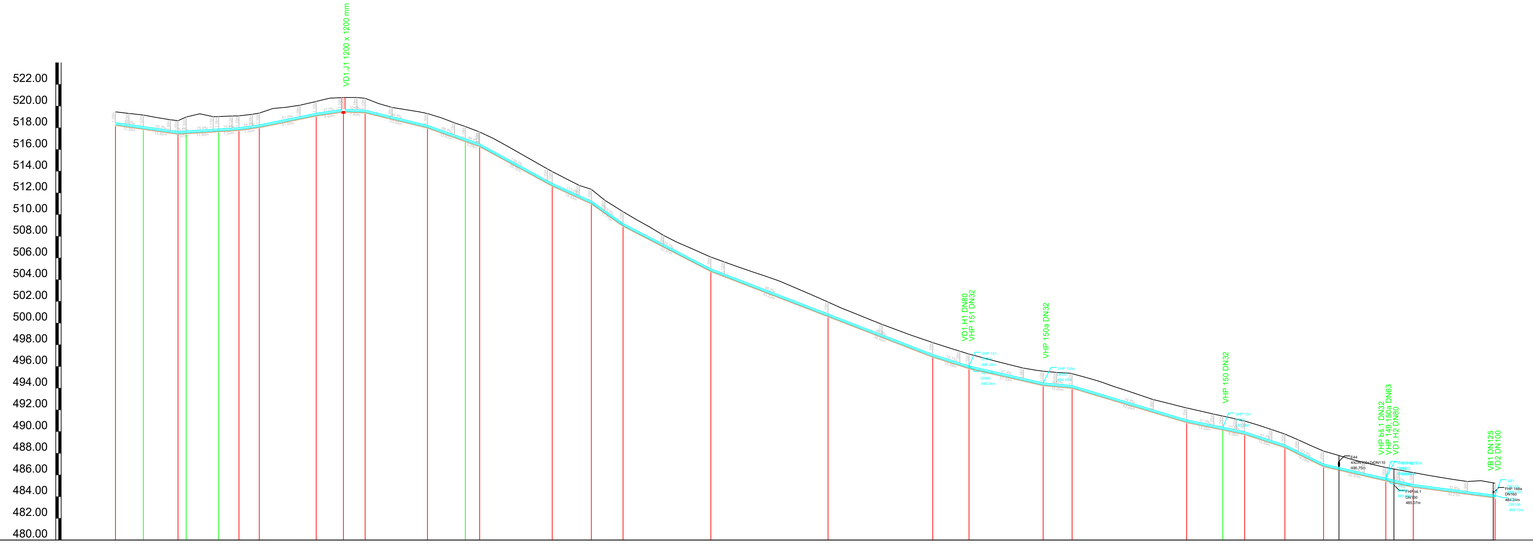

| | | |

VC1
M 1:1000/200
M4.K7

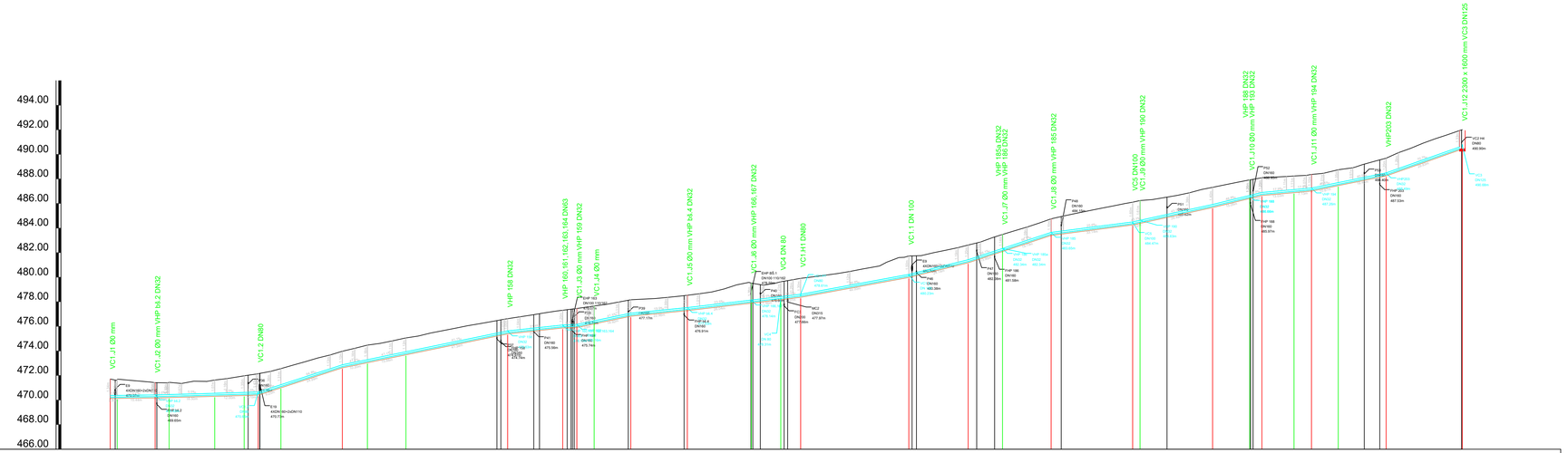

Naziv temena	VC1.J1	VC1.J2	VC1.2	VC1.3	VC1.4	VC1.5	VC1.6	VC1.7	VC1.8	VC1.9	VC1.10	VC1.11	VC1.J3	VC1.J4	VC1.12	VC1.J5	VC1.J6	VC1.13	VC1.14	VC1.15	VC1.16	VC1.J7	VC1.J8	VC5	VC1.J9	VC1.18	VC1.19	VC1.20	VC1.J11	VC1.21	VC1.22	VC1.J12
STACIONAZA	0.00	20.84	18.28	23.99	42.49	54.49	60.19	69.44	94.43	104.63	120.29	161.63	184.01	189.78	196.81	211.73	234.71	260.75	272.71	280.78	324.78	348.92	362.87	382.66	415.80	418.82	448.31	463.37	468.39	481.42	488.55	499.42	518.88	549.86
KOTA TERENA	471.71	471.61	471.52	471.46	471.35	471.53	471.62	471.74	471.91	472.33	472.56	472.84	473.12	473.43	473.67	473.97	474.21	474.48	474.61	474.81	475.03	475.21	475.45	475.55	475.84	476.04	476.22	476.40	476.63	476.78	476.92	477.09	477.25	477.48	477.60	477.78	477.98	478.17	478.22	478.27	478.36	478.45	478.66	478.80	479.04	479.38	479.53	479.35	479.53	479.91	480.03	480.16	480.30	480.47	480.66	480.84	481.02	481.22	481.50	481.75	481.99	482.20	482.41	482.62	482.86	483.23	483.48	483.78	484.08	484.41	484.75	484.98	485.19	485.39	485.60	485.80	486.00	486.17	486.24	486.32	486.49	486.66	486.86	487.14	487.32	487.52	487.72	487.92	488.10	488.19	488.24	488.32	488.44	488.55	488.76	488.94	489.11	489.27	489.45	489.69	490.13	490.49	490.91	491.27	491.60	491.96	492.16
KOTA IZTOKA, VTOKA	470.37	470.26	470.42	470.45	470.55	470.62	470.66	471.25	472.87	473.20	473.93	475.63	476.11	476.16	476.45	477.07	477.53	478.14	478.42	478.61	480.23	481.42	482.34	483.65	484.50	484.63	485.92	486.66	486.90	487.13	487.26	487.70	488.49	490.08
GLOBINA IZKOPA	1.58	1.57	1.24	1.23	1.32	1.60	1.74	1.55	1.35	1.43	1.37	1.24	1.44	1.54	1.45	1.34	1.24	1.62	1.45	1.54	1.74	1.44	1.39	1.34	1.34	1.85	1.66	1.64	1.51	1.44	1.35	1.35	1.29	1.44	1.44	1.57	1.57
PADEC		2.7		5.5			64.8		41.1			21.4	8.7	41.5	19.9		23.5			36.8	49.3		66.1		25.6		43.7		48.8		17.9		40.5		70.7	
DOLŽINA	2.84	15.44	5.71	18.50	12.00	5.70	9.25	24.99	10.20	15.66	41.34	22.38	5.77	7.03	14.92	22.98	26.04	11.96	8.07	44.00	24.14	13.95	19.79	33.14	3.02	29.49	15.06	5.02	13.03	7.13	10.87	19.46	30.98	
CEV PROFIL DOLZINA	NL DN125 , L=549.86 m																																	

LEGENDA:

ZRAČNIK

BLATNIK

Naročnik: OBČINA POSTOJNA
Ljubljanska cesta 4, 6230 Postojna
Tel.: 05 / 7280 700, Faks: 05 / 7280 780
e-pošta: obcina@postojna.si
www.postojna.si

OBČINA POSTOJNA, Ljubljanska cesta 4, 6230 Postojna

DETAIL INFRASTRUKTURA
Detajl Infrastruktura d.o.o.
Na produ 13
5271 Vipava
Slovenija
T 05 36 550 12
F 05 36 550 14
E info@detajl.eu
www.detajl.eu

IZGRADNJA KANALIZACIJSKEGA OMREŽJA Z VSEMI POTREBNIMI OBJEKTI NA OBMOČJU PLANINE

	ime in priimek – naziv	id. št. IZS	Vrsta in št. načrta:
Vodja projektiranja	dr. Marko Lavrenčič mag.inž.grad.	G - 4843	TEHNIČNI PRIKAZ št. 17/58
Pooblaščeni inženir	dr. Marko Lavrenčič mag.inž.grad.	G - 4843	Načrt/vsebina lista
Izdelal:	Milan Rupnik grad.teh.		VZDOLŽNI PROFILI VODOVODA - 2. DEL (CEVOVOD VC1)
Sodelavec:			

Vrsta projekta:	št. projekta:	datum:	merilo:	številka lista:
DGD	17/58	julij 2024	1:1000/200	T7.2

VC2
M 1:1000/200
M4.K12

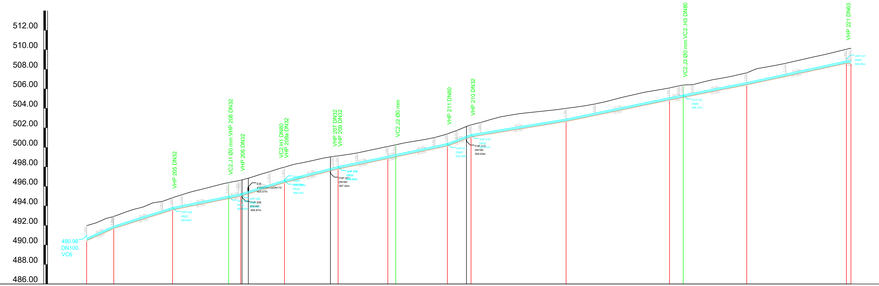

Naziv temena	VC6.1 - VC6	VC2.1	VC2.2	VC2.J1	VC2.3	VC2.4	VC2.5	VC2.6	VC2.J2	VC2.7	VC2.8	VC2.9	VC2.10	VC2.J3	VC2.11	VC2.12	VC2.J5 - NAVEZAVA NA OBSTOJEČO NL DN 125 mm
STACIONAZA	0.00	13.52	44.05		72.78	78.98	101.40	126.86	154.36	184.87	195.98	245.70	298.72	300.77	338.30	391.70	
KOTA TERENA	491.98 492.09	492.71<**492.74**>	493.84<**494.04**>		495.40<**495.40**>	496.63<**496.64**>	497.68<**497.68**>	498.53<**498.53**>	499.09<**499.09**>	500.39<**500.39**>	501.31<**501.31**>	502.90<**502.90**>	505.09<**505.09**>	505.16<**505.16**>	506.65<**506.65**>	508.77<**508.77**>	
KOTA IZTOKA, VTOKA	490.98<**490.98**>	491.93	493.84		494.90	496.03	498.03		499.09<**499.09**>	500.39	501.31	502.90	500.09	500.37	506.65	508.77<**508.77**>	
GLOBINA IZKOPA	1.25<**1.25**>	1.24<**1.24**>	1.24<**1.24**>		1.65	1.64<**1.64**>	1.00	1.35	1.24<**1.25**>	1.24<**1.24**>	1.24<**1.24**>	1.35	1.24	1.27	1.24	1.45<**1.45**>	
PADEC		89.5	63.5	40.1		62.0	51.0	41.5	42.6	76.2	32.6	41.3		39.3	43.2	0.0	
DOLŽINA		13.92	30.13	28.73	6.19	22.42	27.46	25.50	4.09	26.43	12.11	48.72	53.02	7.04	32.53	51.07	2.93
CEV PROFIL DOLZINA	NL DN125 , L=391.70 m																

VC3
M 1:1000/200
M4.K16

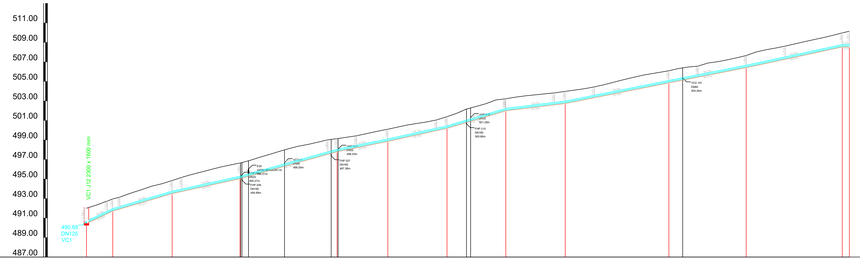

Naziv temena	VC1.J12 - VC1	VC3.1	VC3.2	VC3.3	VC3.4	VC3.5	VC3.6	VC3.7	VC3.8	VC3.9	VC3.10	VC3.J1 - NAVEZAVA NA OBSTOJEČO NL DN 125mm
STACIONAZA	0.00	13.50	43.81	78.72	126.46	154.46	184.75	214.66	245.36	258.47	308.08	367.32<**367.32**>
KOTA TERENA	492.01<**492.32**>	492.69<**492.74**>	493.60<**493.93**>	494.27<**494.61**>	495.46<**495.46**>	496.23<**496.44**>	497.50<**497.50**>	498.11<**498.11**>	498.76<**498.76**>	499.01<**499.01**>	499.44<**499.44**>	499.68<**499.68**>
KOTA IZTOKA, VTOKA	490.68	491.96	493.75	495.28	498.04	499.10	500.44	502.24	502.98	503.10	506.65	508.77
GLOBINA IZKOPA	1.17<**1.37**>	1.24<**1.24**>	1.34<**1.34**>	1.60	1.34	1.24	1.19<**1.19**>	1.23<**1.23**>	1.24	1.24	1.24	1.45<**1.45**>
PADEC	94.8	58.9	43.9	55.5	40.9	44.1	59.5	24.4	39.9	39.2	43.0	0.0
DOLŽINA	13.50	30.41	34.81	49.74	26.00	30.29	30.15	30.46	53.10	39.61	49.24	3.63
CEV PROFIL DOLZINA	NL DN125 , L=390.95 m											

LEGENDA:

ZRAČNIK

BLATNIK

OBČINA POSTOJNA
Ljubljanska cesta 4, 6230 Postojna
Tel.: 05 / 7280 700, Faks: 05 / 7280 780
e-pošta: obcina@postojna.si
www.postojna.si

Naročnik: OBČINA POSTOJNA, Ljubljanska cesta 4, 6230 Postojna

DETAJL INFRASTRUKTURA

Detajl Infrastruktura d.o.o.
Rupnik 12
6215 Divača
Slovenija

T: 05 38 000 13
F: 05 38 000 14
E: info@detajl.eu
W: www.detajl.eu

IZGRADNJA KANALIZACIJSKEGA OMREŽJA Z VSEMI POTREBNIMI OBJEKTI NA OBMOČJU PLANINE

Vrsta in naziv načrta	št. in t. 125
Vodja projektiranja: dr. Marko Lavrenčič mag.inž.grad.	G - 4843
Odgovorni inženir: dr. Marko Lavrenčič mag.inž.grad.	G - 4843
Izdelal: Milan Rupnik grad.teh.	
Sodelavci:	

TEHNIČNI PRIKAZ št. 17/58

Naziv risbe/vsebina lista:

VZDOLŽNI PROFILI VODOVODA - 3. DEL (CEVOVOD VC2, VC3)

Vrsta projekta:	št. projekta:	datum:	merilo:	Številka lista:
DGD	17/58	julij 2024	1:1000/200	T7.3

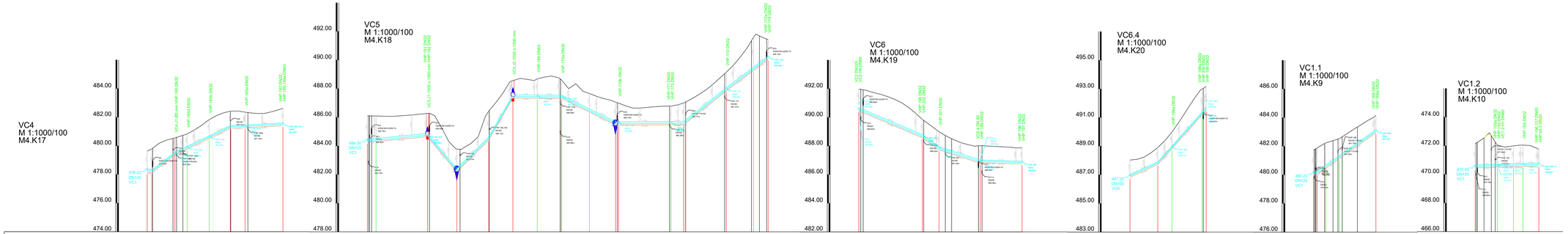

Naziv temena	VC1.13 - VC1 VC4.1	VC4.2	VC4.2	VC4.3	VC4.4	VC4.5	VC4.6
STACIONAZA	0.00 3.30	19.39	27.95	43.37	58.47	69.84	94.93
KOTA TERENA	479.03 479.74	480.39 480.94	480.93 481.10	481.42 481.67	482.42 482.43	482.35 482.26	482.21 482.21
KOTA IZTOKA, VTOKA	478.42 478.91	479.95 479.96	479.96 479.97	480.70 481.42	481.40 481.40	481.39 481.39	481.39
GLOBINA IZKOPA	1.39 1.82	1.19 1.18	1.05 1.32	1.19 1.08	1.08 1.21	1.21	
PADEC	0.0	77.7	47.9	3.0	5.3		
DOLŽINA	3.30	16.09	8.56	15.42	15.10	10.07	26.39
CEV PROFIL DOLZINA	NL DN 80 , L=94.93 m						

Naziv temena	VC1.17 - VC1 VC5.1	VC5.J1	VC5.2	VC5.3	VC5.J2	VC5.4	VC5.5	VC5.6	VC5.7 VC5.8	VC5.9	VC5.10	VC5.11	VC5.12	VC5.13
STACIONAZA	0.00 0.64	41.01	62.93	84.79	101.76	118.84	135.17	155.30	170.58 170.91	212.34	231.22	250.98	270.12	290.25
KOTA TERENA	486.10 488.49	486.58 486.06	485.13 485.15	484.18 484.64	484.64 484.64	484.64 484.64	484.64 484.64	484.64 484.64	484.64 484.64	484.64 484.64	484.64 484.64	484.64 484.64	484.64 484.64	484.64 484.64
KOTA IZTOKA, VTOKA	484.56 482.41	484.63 484.63	484.63 484.63	484.63 484.63	487.95 487.95	487.95 487.95	487.95 487.95	488.58 488.58	488.58 488.58	488.58 488.58	488.58 488.58	488.58 488.58	489.50 489.50	490.36 490.36
GLOBINA IZKOPA	1.54 1.65	1.63 1.63	1.59 1.59	2.02 2.02	1.22 1.22	1.36 1.36	1.29 1.29	1.29 1.29	0.00 0.00	1.30 1.30	1.52 1.52	1.30 1.30	2.32 2.32	1.41 1.41
PADEC	9.3		119.4	99.3	173.3	0.6		49.0	2.6	0.4	79.3	75.2		
DOLŽINA	6.04	35.98	20.52	22.25	16.97	17.08	16.93	19.53	18.31	2.07	36.66	8.88	29.76	19.14	10.13
CEV PROFIL DOLZINA	NL DN100 , L=280.25 m													

Naziv temena	VC6.1	VC6.2	VC6.3	VC6.4	VC6.5
STACIONAZA	0.00	44.55	56.18	85.01	114.25
KOTA TERENA	487.98 491.89	491.73 491.62	491.56 491.52	491.52 490.27	489.85 489.85
KOTA IZTOKA, VTOKA	490.08 490.08	489.79 487.95	487.95 487.02	486.03	
GLOBINA IZKOPA	1.22 1.52	1.26 1.26	1.26 1.26	1.23 1.19	1.12
PADEC	42.4	72.2	32.2	3.1	
DOLŽINA	44.55	11.63	28.84	29.23	
CEV PROFIL DOLZINA	NL DN100 , L=85.01 m		NL DN 80 , L=29.23 m		

Naziv temena	VC6.4 - VC6	VC6.4.1	VC6.4.2	VC6.4.3	VC6.4.4
STACIONAZA	0.00	19.43	29.38	52.68 53.31	
KOTA TERENA	488.03 488.58	488.55 488.50	488.50 490.00	490.70 491.47	492.24 492.24
KOTA IZTOKA, VTOKA	487.02	487.00	486.01	485.01	487.97 487.97
GLOBINA IZKOPA	1.19	1.19 1.19	1.17	1.81 1.69	1.69
PADEC	45.3	111.6			
DOLŽINA	19.43	9.94	21.11	2.82	
CEV PROFIL DOLZINA	NL DN 80 , L=53.31 m				

Naziv temena	VC1.1 - VC1 VC1.1.1	VC1.2	VC1.1.3	VC1.1.4
STACIONAZA	0.00	8.54	17.95	43.58
KOTA TERENA	481.18 481.18	482.24 482.52	483.13 483.15	484.13 484.13
KOTA IZTOKA, VTOKA	480.23 480.23	480.67 480.67	480.67	483.15
GLOBINA IZKOPA	0.95 0.95	1.57	1.39	1.21 1.21
PADEC	4.0	70.9		
DOLŽINA	2.58	9.03	9.41	25.63
CEV PROFIL DOLZINA	NL DN 100 , L=43.58 m			

Naziv temena	VC1.5 - VC1	VC1.2.1	VC1.2.1 VC1.2.2	VC1.2.3	VC1.2.4
STACIONAZA	0.00	15.62	26.72	33.49	44.55
KOTA TERENA	472.15 472.15	472.91 470.84	471.06 470.84	470.84 470.84	470.84 470.84
KOTA IZTOKA, VTOKA	470.85	470.75	470.74	470.74	470.80
GLOBINA IZKOPA	1.70	1.54	1.45	1.48	1.16
PADEC	3.4				
DOLŽINA	15.62	11.09	6.78	11.06	
CEV PROFIL DOLZINA	NL DN80 , L=44.55 m				

LEGENDA:

ZRAČNIK

BLATNIK

OBČINA POSTOJNA
Ljubljanska cesta 4, 6230 Postojna
Tel.: 05 / 7280 700, Faks: 05 / 7280 780
e-pošta: obcina@postojna.si
www.postojna.si

Naročnik: OBČINA POSTOJNA, Ljubljanska cesta 4, 6230 Postojna

DETAIL INFRASTRUKTURA
Detajl Infrastruktura d.o.o. T: 05 38 050 13
Na jezu 12 F: 05 38 050 14
6210 Sežana E: info@detajl.si
Slovenija W: www.detajl.si

IZGRADNJA KANALIZACIJSKEGA OMREŽJA Z VSEMI POTREBNIMI OBJEKTI NA OBMOČJU PLANINE

	Ime in priimek - naziv	Št. ZI - IZS	Vrsta in del načrta: TEHNIČNI PRIKAZ št. 17/58
Vodja projektiranja:	dr. Marko Lavrenčič mag.inž.grad.	G - 4843	
Pooblaščeni inženir:	dr. Marko Lavrenčič mag.inž.grad.	G - 4843	Naslov/vsebina lista: VZDOLŽNI PROFILI VODOVODA - 4. DEL (CEVOVOD VC4, VC5, VC6, VC6.4, VC1.1, VC1.2)
Izdelal:	Milan Rupnik grad.teh.		
Sodelavec:			

Vrsta projekta:	št. projekta:	datum:	merilo:	Številka lista:
DGD	17/58	julij 2024	1:1000/100	T7.4

VD1
M 1:1000/250
M4.K21

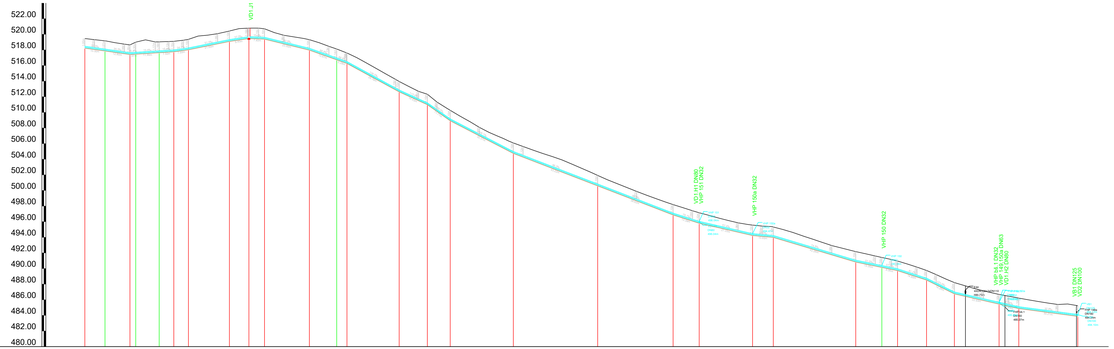

Naziv temena	VD1.1 - NAVEZAVA NA OBSTOJEČO NL DN 125 mm	VD1.2	VD1.3	VD1.4	VD1.5	VD1.6	VD1.7	VD1.8	VD1.J	VD1.9	VD1.10	VD1.11	VD1.12	VD1.13	VD1.14	VD1.15	VD1.16	VD1.17	VD1.18	VD1.19	VD1.20	VD1.21	VD1.22	VD1.23	VD1.24	VD1.25	VD1.26	VD1.27	VD1.28	VD1.29
STACIONAZA	0.00	10.30	23.18	36.07	45.57	53.07	74.07	84.07	92.07	113.07	133.05	134.33	161.08	175.52	187.23	215.59	262.82	293.43	314.82	342.15	392.81	396.06	408.41	418.47	431.32	446.98	468.51	478.62	508.83	
KOTA TERENA	518.47	519.32	519.14	519.07	518.97	518.95	519.09	520.09	520.90	520.23	518.87	518.47	518.53	512.62	512.23	510.73	509.52	498.50	497.40	496.54	495.44	495.63	495.61	495.15	495.18	495.65	496.00	496.09	496.40	
KOTA IZTOKA, VTOKA	518.47	518.11	517.00	517.88	518.00	518.26	519.93	519.70	519.62	519.23	518.08	518.51	517.87	511.23	509.17	504.99	504.74	497.10	496.04	494.47	494.23	493.07	493.89	493.61	493.15	492.59	492.32	492.12	491.82	
GLOBINA IZKOPA	1.34	1.32	1.24	1.40	1.35	1.34	1.34	1.34	1.34	1.34	1.38	1.34	1.34	1.34	1.35	1.34	1.34	1.34	1.34	1.34	1.34	1.35	1.35	1.35	1.34	1.34	1.34	1.34	1.35	1.34
PADEC		35.3	15.4	34.7	51.0	37.0	10.0	60.9	88.8	136.0	113.6	176.0	129.1	96.2	96.6	79.1	57.4	22.5	74.8	51.5	81.2	123.6	57.3	57.0	32.8					
DOLŽINA		10.30	12.88	12.97	11.99	7.50	7.50	21.00	10.00	8.00	23.00	13.97	5.28	26.76	14.43	11.71	32.37	43.22	38.62	13.39	27.33	10.65	42.26	13.35	8.06	14.85	14.26	22.93	10.11	30.21
CEV PROFIL DOLZINA	NL DN125 , L=508.83 m																													

VD2
M 1:1000/200
M4.K24

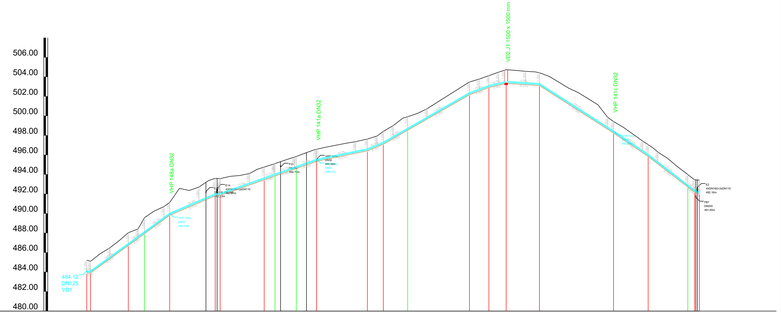

Naziv temena	VD2.1	VD1.29 - VD1	VD2.2	VD2.3	VD2.4	VD2.5	VD2.6	VD2.7	VD2.8	VD2.9	VD2.10	VD2.11	VD2.12	VD2.13	VD2.14	VD2.15	VD2.J1	VD2.16	VD2.17	VD2.18	VD2.19	VD2.20
STACIONAZA	0.00		21.30	29.57	42.50	60.81		90.93	96.49	107.37	117.80		143.82	151.97	164.47		196.12	206.08	214.92	231.99		289.94	297.69	313.15	317.95
KOTA TERENA	485.12	485.88	485.03	487.27	488.95	490.19	490.19	490.60	490.60	490.80	490.80	490.63	491.05	491.02	490.92	491.12	491.12	490.54	490.54	490.54	490.54	490.84	490.84	490.84	490.84
KOTA IZTOKA, VTOKA	483.92	484.12	483.03	485.27	486.95	488.19	488.19	488.60	488.60	488.80	488.80	488.63	489.05	489.02	488.92	489.12	489.12	488.54	488.54	488.54	488.54	488.84	488.84	488.84	488.84
GLOBINA IZKOPA	1.20	1.76	1.92	1.94	1.95	1.92	1.92	1.92	1.92	1.92	1.92	1.92	1.92	1.92	1.92	1.92	1.92	1.92	1.92	1.92	1.92	1.92	1.92	1.92	1.92
PADEC		10.4	145.0	146.2	85.8	15.5	70.5	70.7	40.9	83.4	114.8	75.0	46.7	12.9	128.0	135.4	154.1	71.5				
DOLŽINA		1.92	19.37	8.28	12.93	23.31	2.57	22.54	5.56	10.88	10.44	26.01	8.15	12.50	31.65	9.96	8.84	17.07	37.95	17.74	20.34	3.46
CEV PROFIL DOLZINA	NL NATURAL C40 DN100 , L=313.95 m																					

LEGENDA:

ZRAČNIK

BLATNIK

OBČINA POSTOJNA
Ljubljanska cesta 4, 6230 Postojna
Tel.: 05 / 7280 700, Faks: 05 / 7280 780
e-pošta: obcina@postojna.si
www.postojna.si
Naročnik: OBČINA POSTOJNA, Ljubljanska cesta 4, 6230 Postojna

DETAIL INFRASTRUKTURA
Detajl Infrastruktura d.o.o.
Hrvatska 12
SI-2000 Maribor
Slovenija
T: 08 200 222
F: 08 200 111
E: info@detail.si

IZGRADNJA KANALIZACIJSKEGA OMREŽJA Z VSEMI POTREBNIMI OBJEKTI NA OBMOČJU PLANINE

	Ime in priimek - naziv	št. ID. izk.	Vrsta in št. načrta: TEHNIČNI PRIKAZ štt. 17/58
Vodja projektiranja:	dr. Marko Lavrenčič mag.inž.grad.	G - 4843	
Pooblaščeni inženir:	dr. Marko Lavrenčič mag.inž.grad.	G - 4843	Naslov/vsebina načrta: VZDOLŽNI PROFILI VODOVODA - 5. DEL (CEVOVOD VD1, VD2, VB1.1, VC1.3)
Izdelal:	Milan Rupnik grad.teh.		
Sodelavec:			

Vrsta projekta:	št. projekta:	datum:	merilo:	Številka lista:
DGD	17/58	julij 2024	1:1000/100, 200, 500	T7.5

LEGENDA:

OBMOČJE Z RADIJEM 150 m

S
Z V
J

Naročnik

OBČINA POSTOJNA, Ljubljanska cesta 4, 6230 Postojna

DETAJL INFRASTRUKTURA

Detajl Infrastruktura d.o.o.
Na produ 13
5271 Vipava
Slovenija

T 05 36 550 12
F 05 36 550 14
E info@detajl.eu
www.detajl.eu

IZGRADNJA KANALIZACIJSKEGA OMREŽJA Z VSEMI POTREBNIMI OBJEKTI NA OBMOČJU PLANINE

	ime in priimek – naziv	id. št. IZS
Vodja projektiranja:	dr. Marko Lavrenčič mag.inž.grad.	G - 4843
Pooblaščeni inženir:	dr. Marko Lavrenčič mag.inž.grad.	G - 4843
Izdelal:	Milan Rupnik grad.teh.	
Sodelavec:		

Vrsta in št. načrta:

TEHNIČNI PRIKAZ št. 17/58

Načrt/vsebina lista

PRIKAZ OBMOČIJ HIDRANTOV ZA RADIJ 150 m

Vrsta projekta:	št. projekta:	datum:	merilo:	številka lista:
DGD	17/58	julij 2024	1:2500	T8.1

TLORIS BETONSKE PLOŠČE

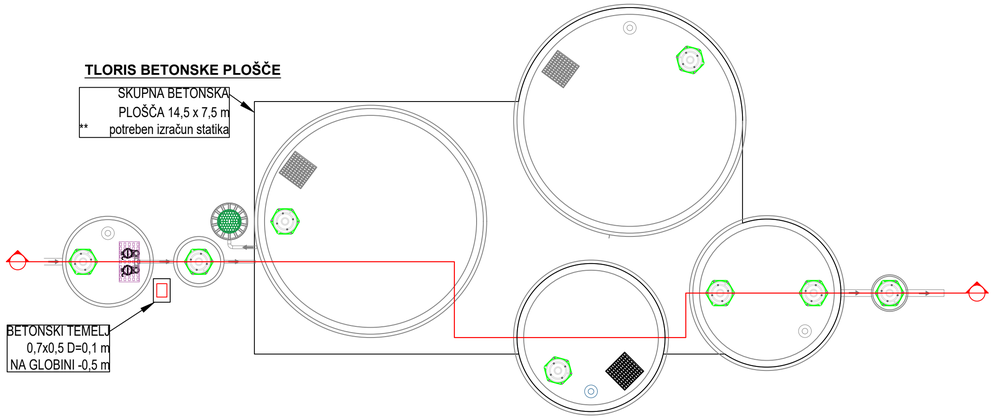

TLORIS POSTAVITVE OPREME

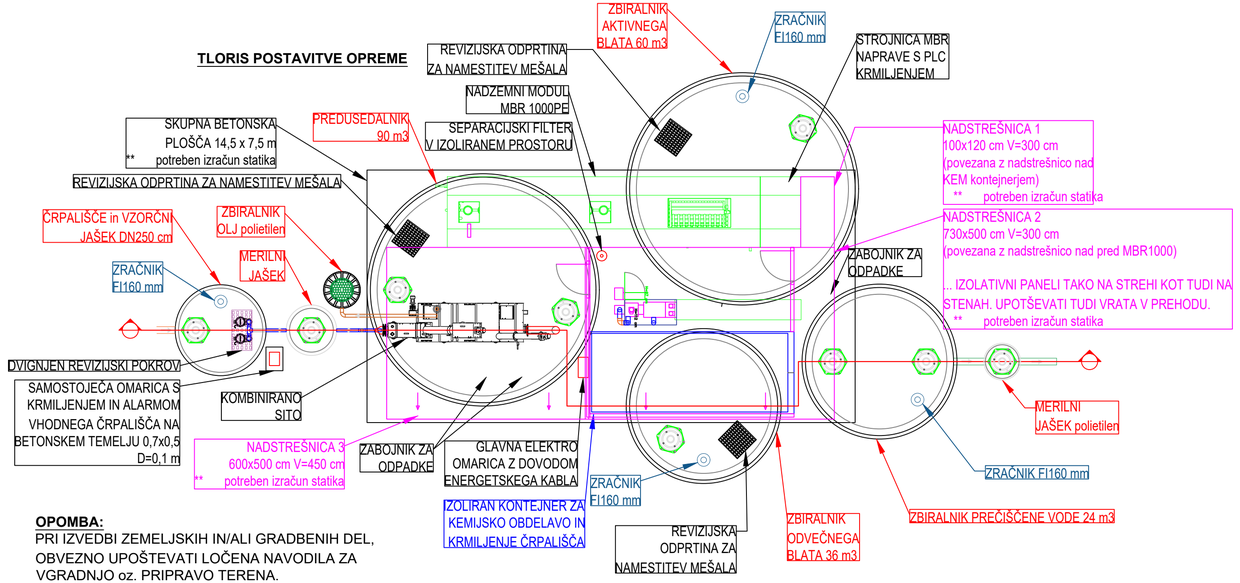

OPOMBA:
PRI IZVEDBI ZEMELJSKIH IN/ALI GRADBENIH DEL, OBVEZNO UPOŠTEVATI LOČENA NAVODILA ZA VGRADNJO oz. PRIPRAVO TERENA.
STATIKO IN LASTNOSTI DODATNIH ELEMENTOV IPD. DOLOČI USTREZEN PROJEKTANT.

PREREZ A-A

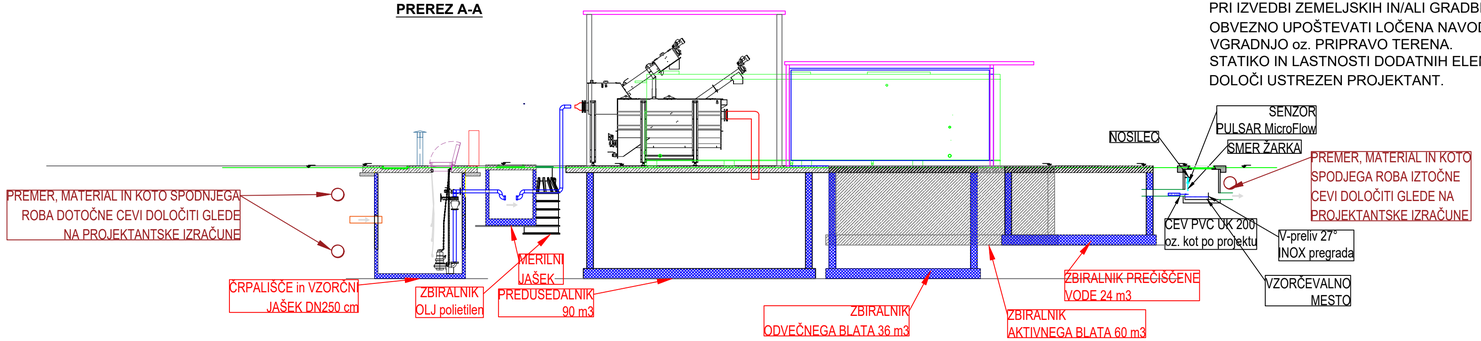

Naročnik: OBČINA POSTOJNA
Ljubljanska cesta 4, 6230 Postojna
Tel.: 05 / 7280 700, Faks: 05 / 7280 780
e-pošta: obcina@postojna.si
www.postojna.si

OBČINA POSTOJNA, Ljubljanska cesta 4, 6230 Postojna

DETAJL INFRASTRUKTURA
Detajl Infrastruktura d.o.o.
Na produ 13
5271 Vipava
Slovenija
T 05 36 550 12
F 05 36 550 14
E info@detajl.eu
www.detajl.eu

IZGRADNJA KANALIZACIJSKEGA OMREŽJA Z VSEMI POTREBNIMI OBJEKTI NA OBMOČJU PLANINE

	ime in priimek – naziv	id. št. IZS	Vrsta in št. načrta:
Vodja projektiranja	dr. Marko Lavrenčič mag.inž.grad.	G - 4843	TEHNIČNI PRIKAZ št. 17/58
Pooblaščen inženir	dr. Marko Lavrenčič mag.inž.grad.	G - 4843	Načrt/vsebina lista
Izdelal:	Milan Rupnik grad.teh.		ČISTILNA NAPRAVA
Sodelavec:			

Vrsta projekta:	št. projekta:	datum:	merilo:	številka lista:
DGD	17/58	julij 2024	1:100	T9.1

PREREZ
M 1:25

AC 11 surf B50/70 A3	4 cm
AC 16 base B50/70 A3	5 cm
sipek material po TSC 06.200 0-32 mm	30 cm
kamnita posteljica 0-125 mm po TSC 06.100	32 cm

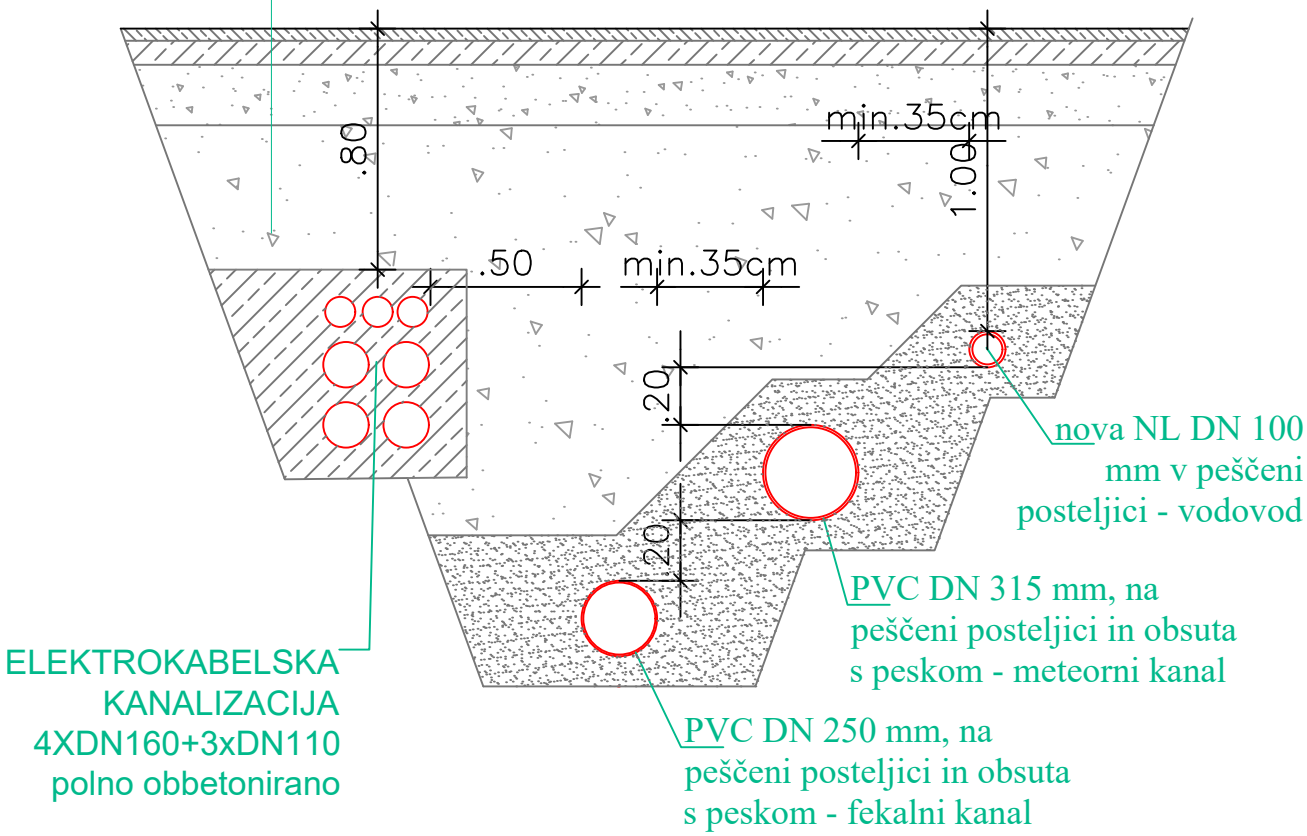

Opombe:
- ob križanju s priključki se globina lokalno poveča

Naročnik

OBČINA POSTOJNA
Ljubljanska cesta 4, 6230 Postojna
Tel.: 05 / 7280 700, Faks: 05 / 7280 780
e-pošta: obcina@postojna.si
www.postojna.si

OBČINA POSTOJNA, Ljubljanska cesta 4, 6230 Postojna

DETAJL INFRASTRUKTURA

Detajl infrastruktura d.o.o.
Na produ 13
5271 Vipava
Slovenija

T 05 36 550 12
F 05 36 550 14
E info@detajl.eu
www.detajl.eu

IZGRADNJA KANALIZACIJSKEGA OMREŽJA Z VSEMI POTREBNIMI OBJEKTI NA OBMOČJU PLANINE

	ime in priimek – naziv	id. št. IZS	Vrsta in št. načrta:
Odgovorni vodja projekta	dr. Marko Lavrenčič mag.inž.grad.	G - 4843	TEHNIČNI PRIKAZ št. 17/58
Odgovorni projektant	dr. Marko Lavrenčič mag.inž.grad.	G - 4843	Načrt/vsebina lista
Izdelal:	Milan Rupnik grad.teh.		KARAKTERISTIČNI PREREZ JARKA
Sodelavec:			

Vrsta projekta:	št. projekta:	datum:	merilo:	številka lista:
DGD	17/58	julij 2024	1:25	T10.1

PREREZ 5
M 1:50

regionalna cesta R2-409, odsek
0304 Planina - Ravbarkomanda

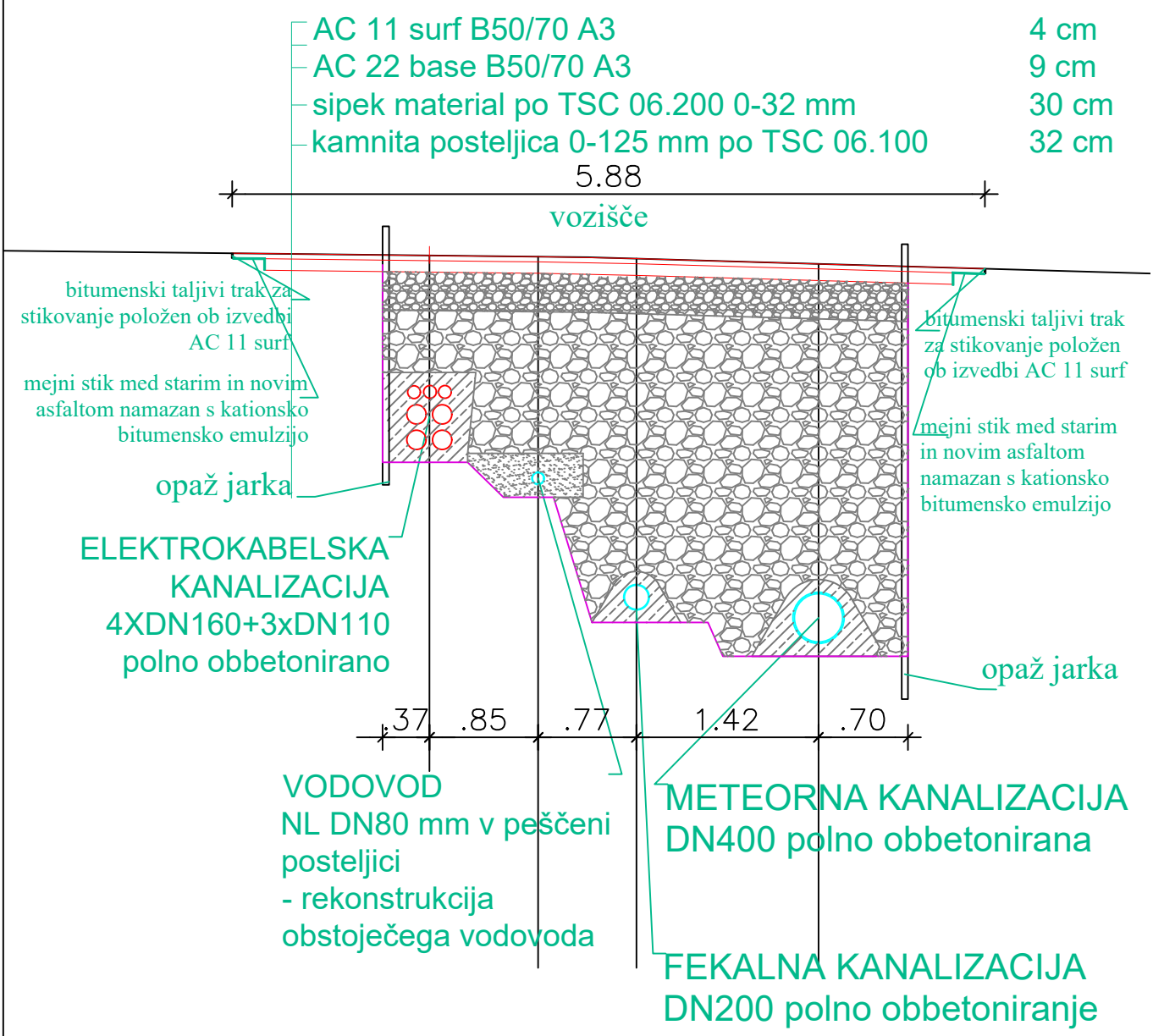

Naročnik

OBČINA POSTOJNA
Ljubljanska cesta 4, 6230 Postojna
Tel.: 05 / 7280 700, Faks: 05 / 7280 780
e-pošta: obcina@postojna.si
www.postojna.si

OBČINA POSTOJNA, Ljubljanska cesta 4, 6230 Postojna

DETAJL INFRASTRUKTURA

Detaji infrastruktura d.o.o.
Na produ 13
5271 Vipava
Slovenija

T 05 36 550 12
F 05 36 550 14
E info@detaji.eu
www.detaji.eu

IZGRADNJA KANALIZACIJSKEGA OMREŽJA Z VSEMI POTREBNIMI OBJEKTI NA OBMOČJU PLANINE

	ime in priimek – naziv	id. št. IZS
Odgovorni vodja projekta	dr. Marko Lavrenčič mag.inž.grad.	G - 4843
Odgovorni projektant	dr. Marko Lavrenčič mag.inž.grad.	G - 4843
Izdelal:	dr. Marko Lavrenčič mag.inž.grad.	
Sodelavec:	Milan Rupnik grad.teh.	

Vrsta in št. načrta:
TEHNIČNI PRIKAZ št. 17/58

Načrt/vsebina lista
KARAKTERISTIČNI PREREZ JARKA NA MAGISTRALNI CESTI

Vrsta projekta:	št. projekta:	datum:	merilo:	številka lista:
DGD	17/58	julij 2024	1:50	T10.2

KARAKTERISTIČNI PREREZ JARKA NA NEUTRJENIH TERENIH

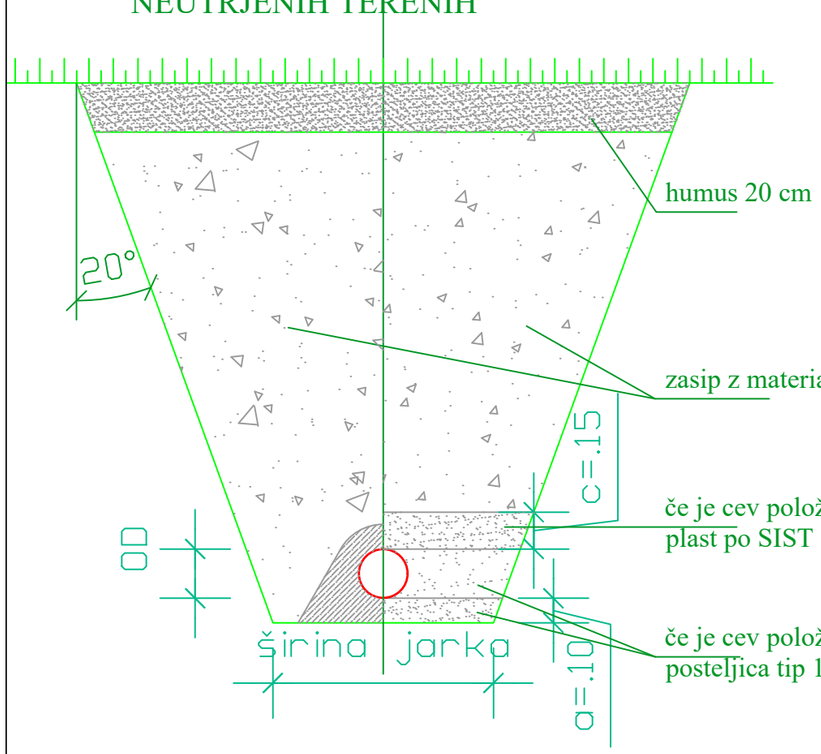

ČE IZMERJENA VREDNOST DEFORMACIJSKEGA MODULA E_{V1} PRESEGA 50% ZAHTEVANE VREDNOSTI DEFORMACIJSKEGA MODULA E_{V2}, ZAHTEVANO RAZMERJE NI ODLOČILNO ZA OCENO NOSILNOSTI VGRAJENE PLASTI MATERIALA

če je cev položena na posteljico iz peska, pokrivna plast po SIST 1610, pesek 4-8 mm

če je cev položena na posteljico iz peska, posteljica tip 1 po SIST 1610, pesek 4-8 mm

KARAKTERISTIČNI PREREZ JARKA NA UTRJENIH TERENIH

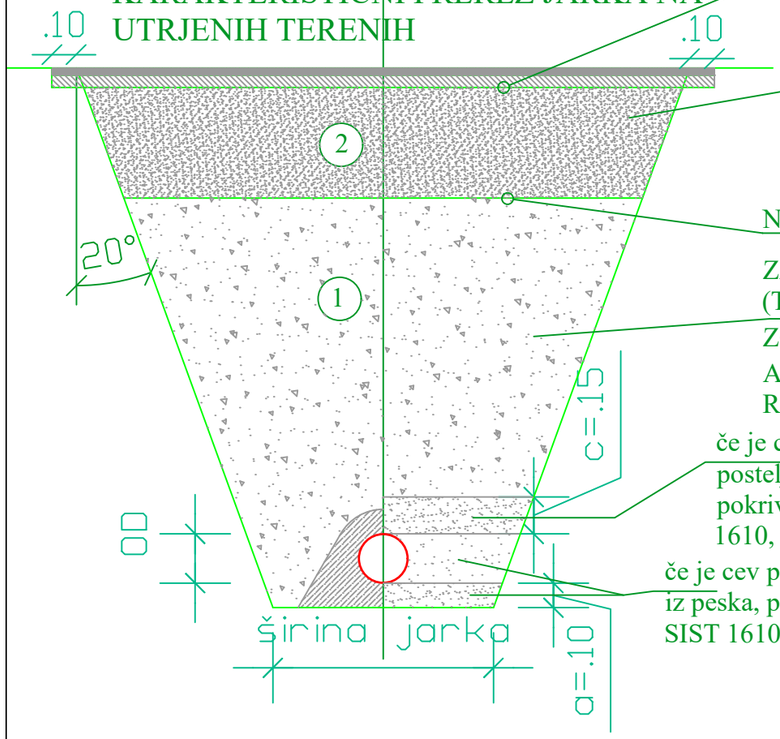

NA PLANUMU E_{Vd} > 45MPa

ZASIP JARKA IZ NEVEZANEGA MATERIALA (TSC 06.200:2003) 0-63mm ali 32 mm
ZGOŠČENOST KAMNINE NAJMANJ 98% MPP
ALI E_{V2} >100 MN/m² (KAR JE VEČJE)
RAZMERJE E_{V2}: E_{V1} < 2,2

NA PLANUMU KAMNITE POSTELJICE E_{Vd} > 40MPa

ZASIP JARKA IZ NEVEZANEGA MATERIALA (TSC 06.100:2003) 0-125mm
ZGOŠČENOST KAMNINE NAJMANJ 95% MPP
ALI E_{V2} >60 MN/m² (KAR JE VEČJE)
RAZMERJE E_{V2}: E_{V1} < 3

če je cev položena na posteljico iz peska, pokrivna plast po SIST 1610, pesek 4-8 mm

če je cev položena na posteljico iz peska, posteljica tip 1 po SIST 1610, pesek 4-8 mm

SESTAVA ZGORNJEGA USTROJA UTRJENIH POVRŠIN GLEJ TEHNIČNO POROČILO IN DRUGE GRAFIČNE LISTE!

ZA CEV DO 225mm SE ŠIRINA DNA JARKA DOLOČI IZ POGOJEV:
GLOBINA <1,00 M =ŠIRINA GLEDE NA POGOJE DELA, NAJMANJ OD +0,4m
GLOBINA >=1,00 IN <=1,75 m =ŠIRINA VEČJE OD 0,8m ALI OD +0,4m
GLOBINA >1,75 IN <=4,00 m =ŠIRINA VEČJE OD 0,9m ALI OD +0,4m
GLOBINA >4,00 m =ŠIRINA VEČJE OD 1,0m ALI OD +0,4m

ZA CEV OD 225 DO 350mm SE ŠIRINA DNA JARKA DOLOČI IZ POGOJEV:
GLOBINA <1,00 M =ŠIRINA GLEDE NA POGOJE DELA, NAJMANJ OD +0,5m
GLOBINA >=1,00 IN <=1,75 m =ŠIRINA VEČJE OD 0,8m ALI OD +0,5m
GLOBINA >1,75 IN <=4,00 m =ŠIRINA VEČJE OD 0,9m ALI OD +0,5m
GLOBINA >4,00 m =ŠIRINA VEČJE OD 1,0m ALI OD +0,5m

ZA CEV OD 350 DO 700mm SE ŠIRINA DNA JARKA DOLOČI IZ POGOJEV:
GLOBINA <1,00 M =ŠIRINA GLEDE NA POGOJE DELA, NAJMANJ OD +0,7m
GLOBINA >=1,00 IN <=1,75 m =ŠIRINA VEČJE OD 0,8m ALI OD +0,7m
GLOBINA >1,75 IN <=4,00 m =ŠIRINA VEČJE OD 0,9m ALI OD +0,7m
GLOBINA >4,00 m =ŠIRINA VEČJE OD 1,0m ALI OD +0,7m

ZA CEV OD 700 DO 1200mm SE ŠIRINA DNA JARKA DOLOČI IZ POGOJEV:
GLOBINA <1,00 M =ŠIRINA GLEDE NA POGOJE DELA, NAJMANJ OD +0,85m
GLOBINA >=1,00 IN <=1,75 m =ŠIRINA VEČJE OD 0,8m ALI OD +0,85m
GLOBINA >1,75 IN <=4,00 m =ŠIRINA VEČJE OD 0,9m ALI OD +0,85m
GLOBINA >4,00 m =ŠIRINA VEČJE OD 1,0m ALI OD +0,85m

ZA CEV NAD 1200mm SE ŠIRINA DNA JARKA DOLOČI IZ POGOJEV:
GLOBINA <1,00 M =ŠIRINA GLEDE NA POGOJE DELA, NAJMANJ OD +1,00m
GLOBINA >=1,00 IN <=1,75 m =ŠIRINA VEČJE OD 0,8m ALI OD +1,00m
GLOBINA >1,75 IN <=4,00 m =ŠIRINA VEČJE OD 0,9m ALI OD +1,00m
GLOBINA >4,00 m =ŠIRINA VEČJE OD 1,0m ALI OD +1,00m

OBČINA POSTOJNA
Ljubljanska cesta 4, 6230 Postojna
Tel.: 05 / 7280 700, Faks: 05 / 7280 780
e-pošta: obcina@postojna.si
www.postojna.si

Naročnik: OBČINA POSTOJNA, Ljubljanska cesta 4, 6230 Postojna

DETAJL INFRASTRUKTURA
Detajl Infrastruktura d.o.o.
Na produ 13
5271 Vipava
Slovenija
T 05 36 550 12
F 05 36 550 14
E info@detajl.eu
www.detajl.eu

IZGRADNJA KANALIZACIJSKEGA OMREŽJA Z VSEMI POTREBNIMI OBJEKTI NA OBMOČJU PLANINE

	ime in priimek – naziv	id. št. IZS	Vrsta in št. načrta:
Vodja projektiranja	dr. Marko Lavrenčič mag.inž.grad.	G - 4843	TEHNIČNI PRIKAZ št. 17/58
Pooblaščeni inženir	dr. Marko Lavrenčič mag.inž.grad.	G - 4843	Načrt/vsebina lista
Izdelal:	Milan Rupnik grad.teh.		MATERIALI ZA ZASIP JARKA S POGOJI VGRADNJE
Sodelavec:			

Vrsta projekta:	št. projekta:	datum:	merilo:	številka lista:
DGD	17/58	julij 2024	1:25	T10.3

PREREZ A–A

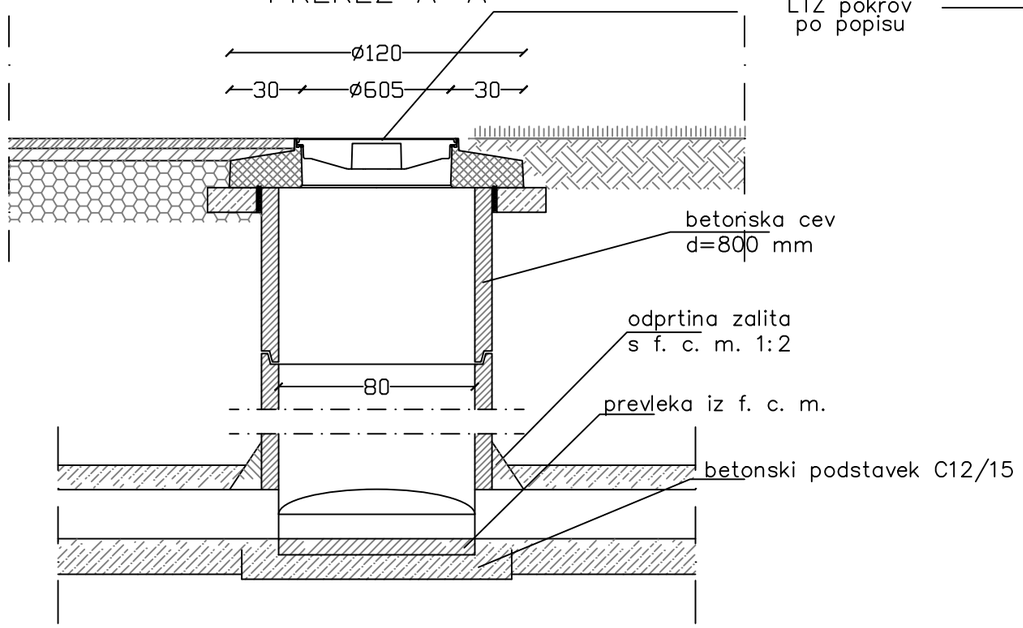

GLOBINA JAŠKA JE ODVISNA OD KOTE TERENA
IN KOTE DNA JAŠKA

PREREZ B–B

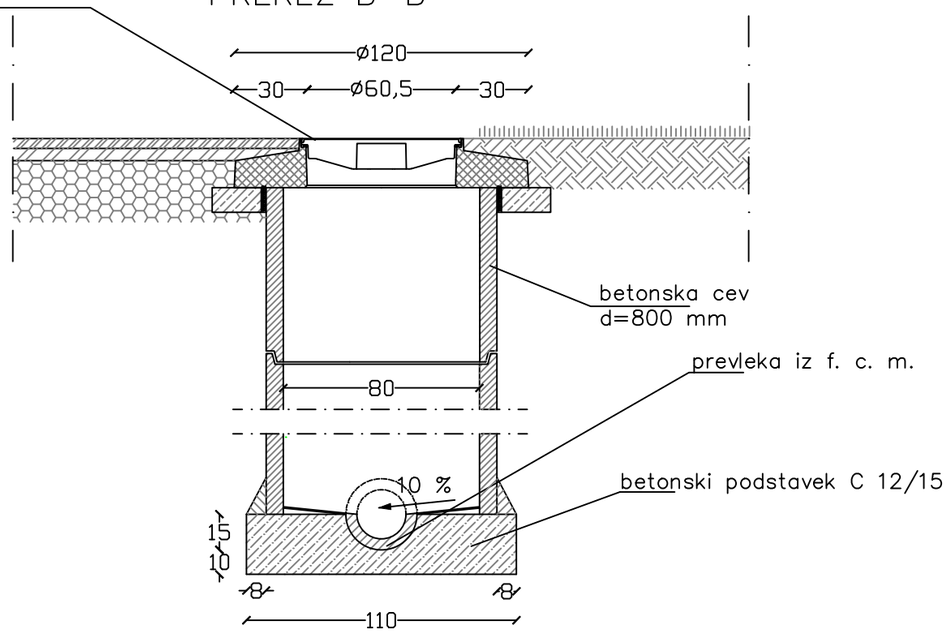

TLORIS

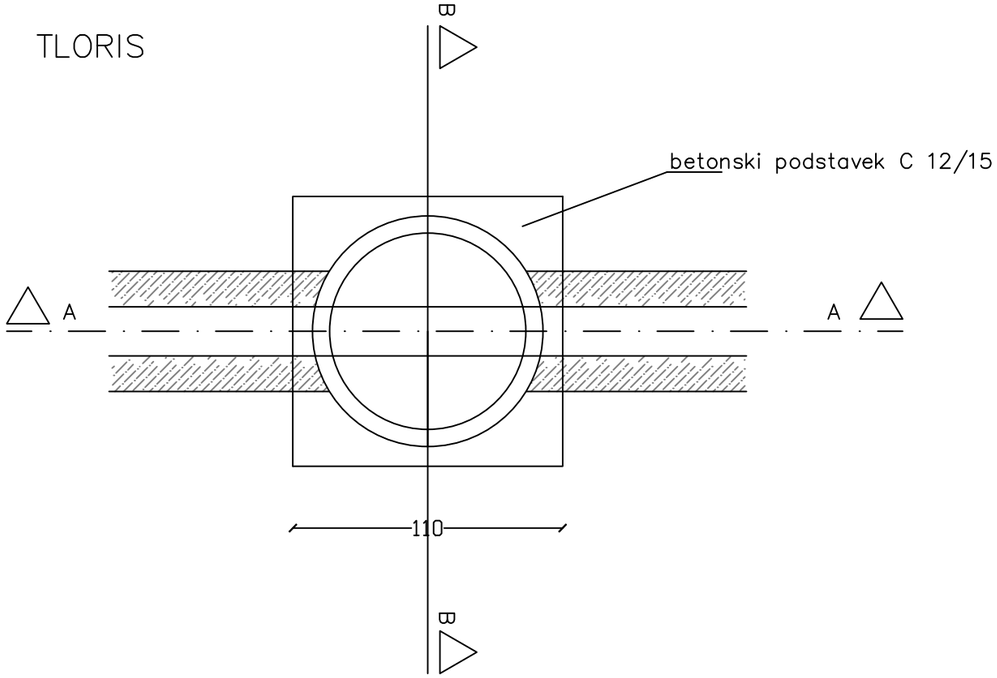

TLORIS POKROVA

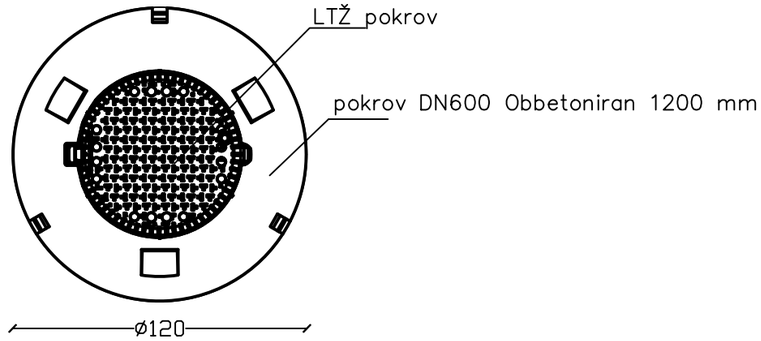

Naročnik

OBČINA POSTOJNA
Ljubljanska cesta 4, 6230 Postojna
Tel.: 05 / 7280 700, Faks: 05 / 7280 780
e-pošta: obcina@postojna.si
www.postojna.si

OBČINA POSTOJNA, Ljubljanska cesta 4, 6230 Postojna

DETAJL INFRASTRUKTURA

Detajl infrastruktura d.o.o.
Na produ 13
5271 Vipava
Slovenija

T 05 36 550 12
F 05 36 550 14
E info@detajl.eu
www.detajl.eu

IZGRADNJA KANALIZACIJSKEGA OMREŽJA Z VSEMI POTREBNIMI OBJEKTI NA OBMOČJU PLANINE

	ime in priimek – naziv	id. št. IZS	Vrsta in št. načrta:
Vodja projektiranja	dr. Marko Lavrenčič mag.inž.grad.	G - 4843	TEHNIČNI PRIKAZ št. 17/58
Pooblaščeni inženir	dr. Marko Lavrenčič mag.inž.grad.	G - 4843	Načrt/vsebina lista
Izdelal:	Milan Rupnik grad.teh.		DETAJL REVIZIJSKEGA JAŠKA IZ BC Ø 80 cm
Sodelavec:			

Vrsta projekta:	št. projekta:	datum:	merilo:	številka lista:
DGD	17/58	julij 2024	1:25	T10.4

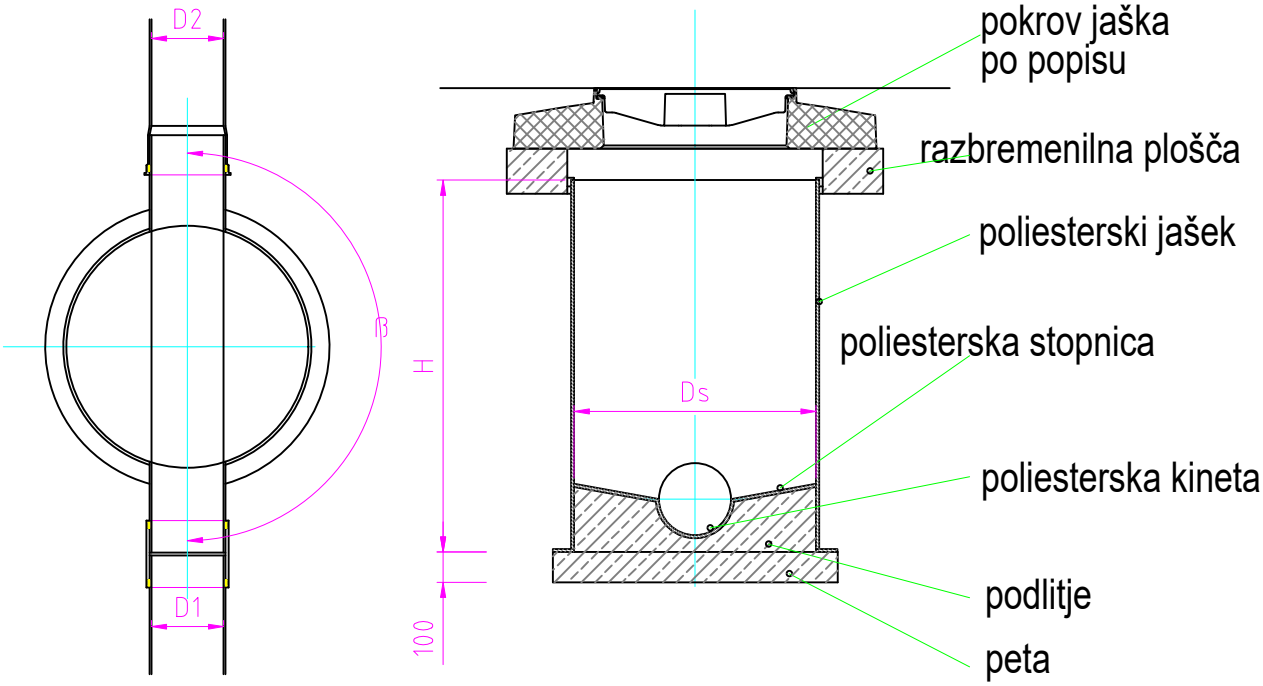

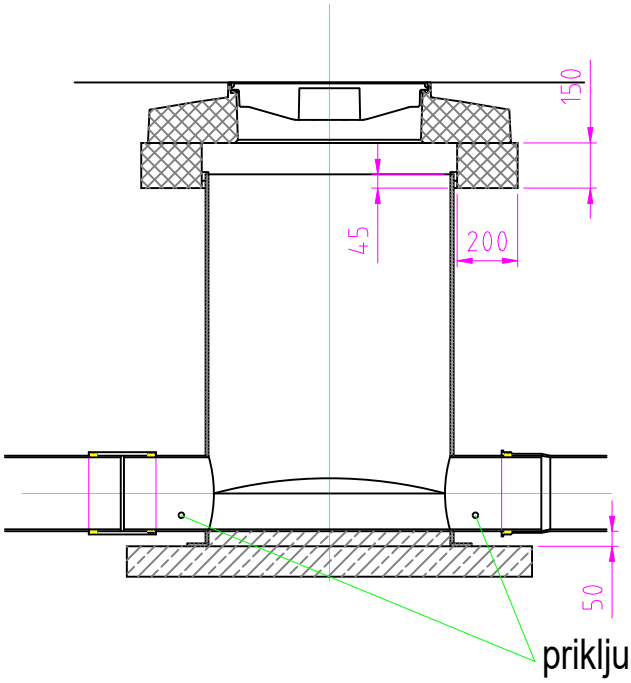

Tehnični podatki
- premer jaška Ds: 800
- višina jaška po vzdolžnem profilu
- premeri kanalskih cevi D1, D2: po situaciji
- koti med kanalskimi cevmi ß po situaciji
- material kanalskih cevi: poliester
- pokrov jaška je potrebno izvesti skladno z EN 124
- razbremenilna plošča C25/30 prenaša prometno obtežbo na zasipni material (zasipni material ne sme vsebovati velikih, težkih delov, ki bi lahko poškodovali jašek pri njegovem zasipavanju)
- jašek, kineta in stopnica so izdelani iz armiranega poliestra
- podlitje C12/15 je potrebno izvesti pred montažo, tako da jašek obrnemo

Naročnik

OBČINA POSTOJNA
Ljubljanska cesta 4, 6230 Postojna
Tel.: 05 / 7280 700, Faks: 05 / 7280 780
e-pošta: obcina@postojna.si
www.postojna.si

OBČINA POSTOJNA, Ljubljanska cesta 4, 6230 Postojna

DETAJL INFRASTRUKTURA

Detajl infrastruktura d.o.o.
Na produ 13
5271 Vipava
Slovenija

T 05 36 550 12
F 05 36 550 14
E info@detajl.eu
www.detajl.eu

IZGRADNJA KANALIZACIJSKEGA OMREŽJA Z VSEMI POTREBNIMI OBJEKTI NA OBMOČJU PLANINE

	ime in priimek – naziv	id. št. IZS	Vrsta in št. načrta:
Vodja projektiranja	dr. Marko Lavrenčič mag.inž.grad.	G - 4843	TEHNIČNI PRIKAZ št. 17/58
Pooblaščeni inženir	dr. Marko Lavrenčič mag.inž.grad.	G - 4843	Načrt/vsebina lista
Izdelal:	Milan Rupnik grad.teh.		DETAJL REVIZIJSKEGA JAŠKA IZ POLIESTRA Ø 80 cm
Sodelavec:			

Vrsta projekta:	št. projekta:	datum:	merilo:	številka lista:
DGD	17/58	julij 2024	1:25	T10.5

ROČNI IZKOP JARKA DO INSTALACIJE

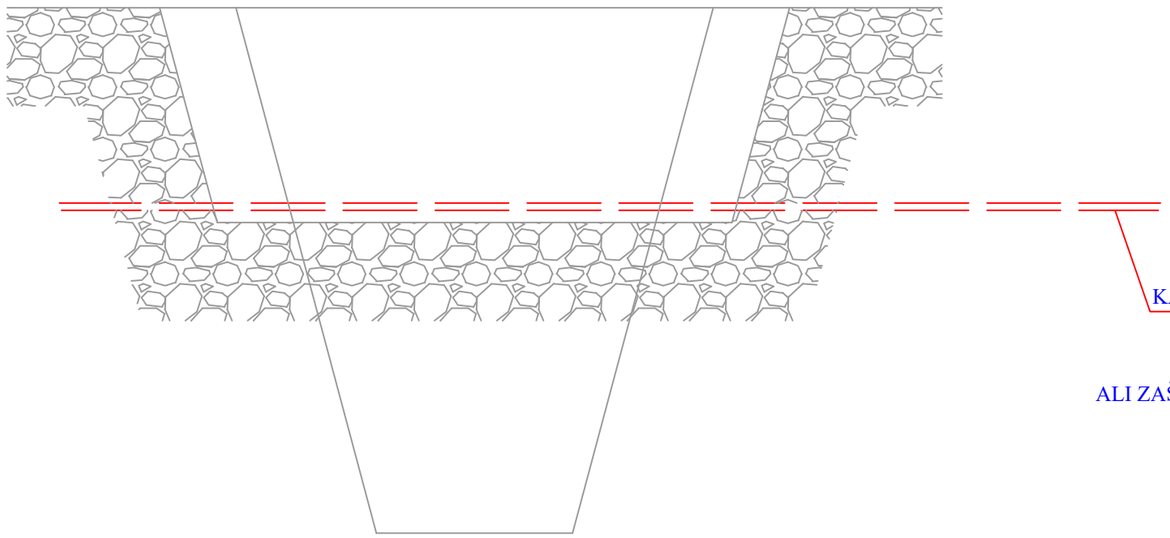

IZVEDBA ZAŠČITE IN ZASIP

SESTAVA ZASIPA GLEJ LIST: MATERIALI ZA ZASIP JARKA S POGOJI VGRADNJE

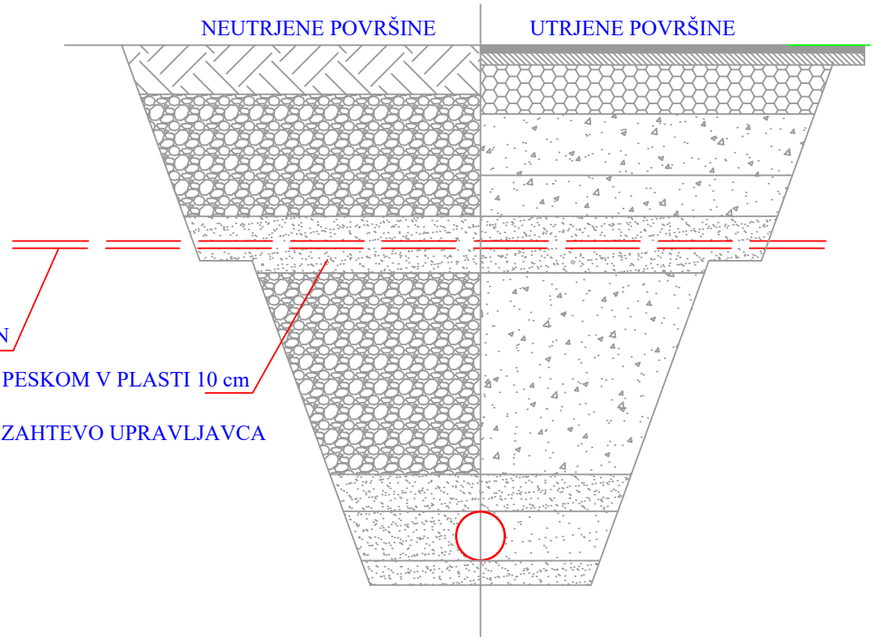

ZASUTJE SE IZVEDE DO PLOHA, USTREZNO ZBIJE IN PORAVNA, ODSTRANI CELOTNO ZAŠČITO KABLA , INSTALACIJO OBSUJE S PESKOM V DEBELINI VSAJ 10 cm.

ZAVAROVANJE INSTALACIJE IN NADALJNI IZKOP

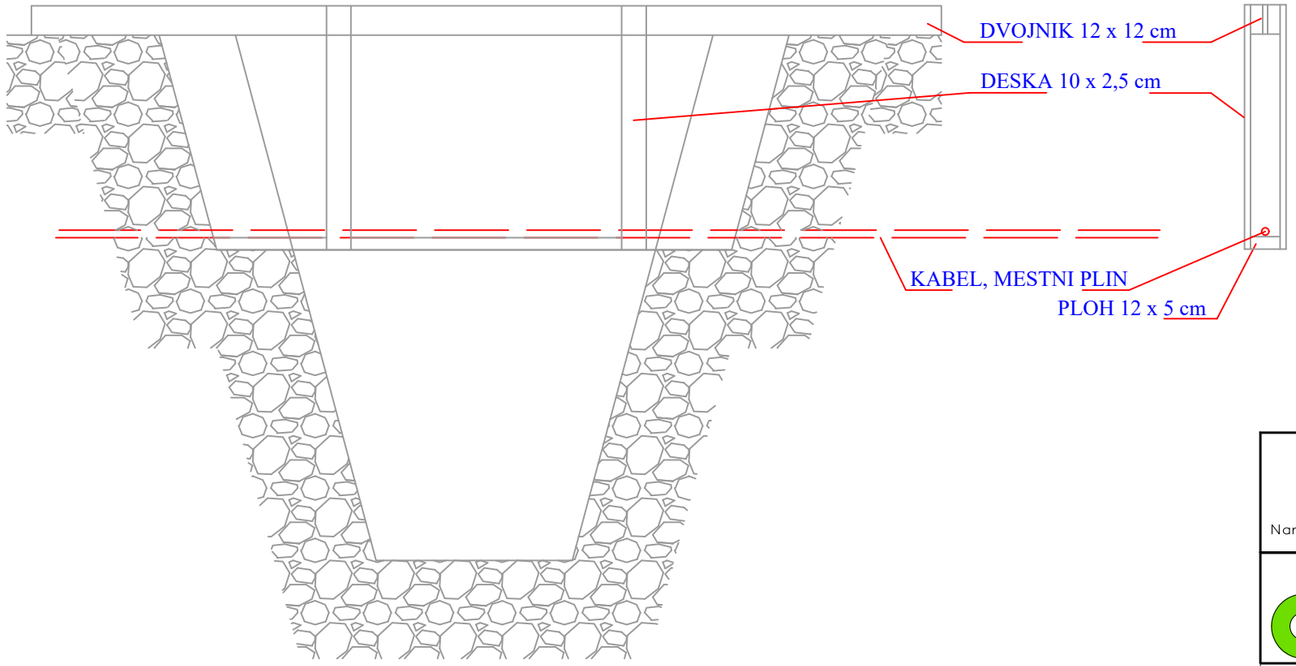

PRAVILOMA JE MINIMALNA SVETLA RAZDALJA MED KANALOM IN KABLOM 30 cm!
V PRIMERU MANJŠE RAZDALJE SE DETAJL SPREMENI V SKLADU Z ZAHTEVO UPRAVLJAVCA

Naročnik: OBČINA POSTOJNA
Ljubljanska cesta 4, 6230 Postojna
Tel.: 05 / 7280 700, Faks: 05 / 7280 780
e-pošta: obcina@postojna.si
www.postojna.si

OBČINA POSTOJNA, Ljubljanska cesta 4, 6230 Postojna

DETAJL INFRASTRUKTURA
Detajl infrastruktura d.o.o.
Na produ 13
5271 Vipava
Slovenija
T 05 36 550 12
F 05 36 550 14
E info@detajl.eu
www.detajl.eu

IZGRADNJA KANALIZACIJSKEGA OMREŽJA Z VSEMI POTREBNIMI OBJEKTI NA OBMOČJU PLANINE

	ime in priimek – naziv	id. št. IZS	Vrsta in št. načrta:
Vodja projektiranja	dr. Marko Lavrenčič mag.inž.grad.	G - 4843	TEHNIČNI PRIKAZ št. 17/58
Pooblaščeni inženir	dr. Marko Lavrenčič mag.inž.grad.	G - 4843	Načrt/vsebina lista
Izdelal:	Milan Rupnik grad.teh.		DETAJL KRIŽANJA Z INSTALACIJAMI
Sodelavec:			

Vrsta projekta:	št. projekta:	datum:	merilo:	številka lista:
DGD	17/58	julij 2024	1:25	T10.6

PREREZ A - OBSTOJEČE STANJE
M 1:100

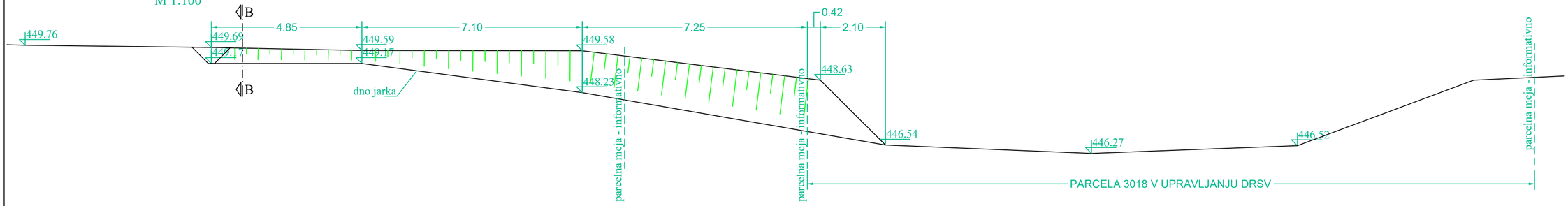

PREREZ A - PREDVIDENO STANJE
M 1:100

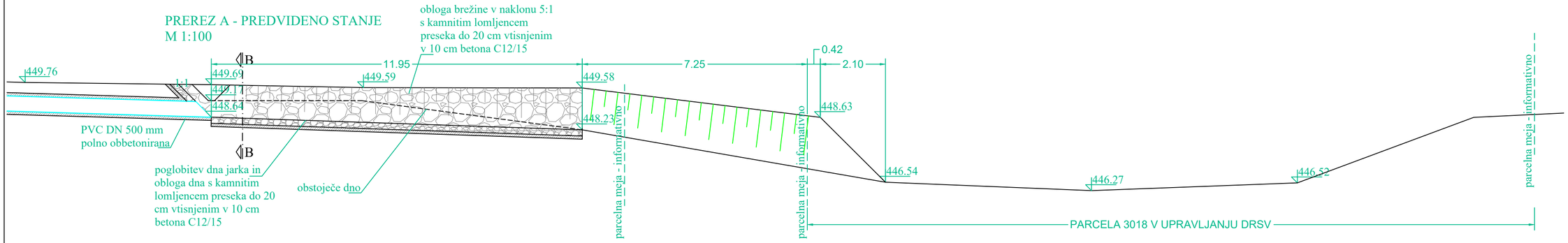

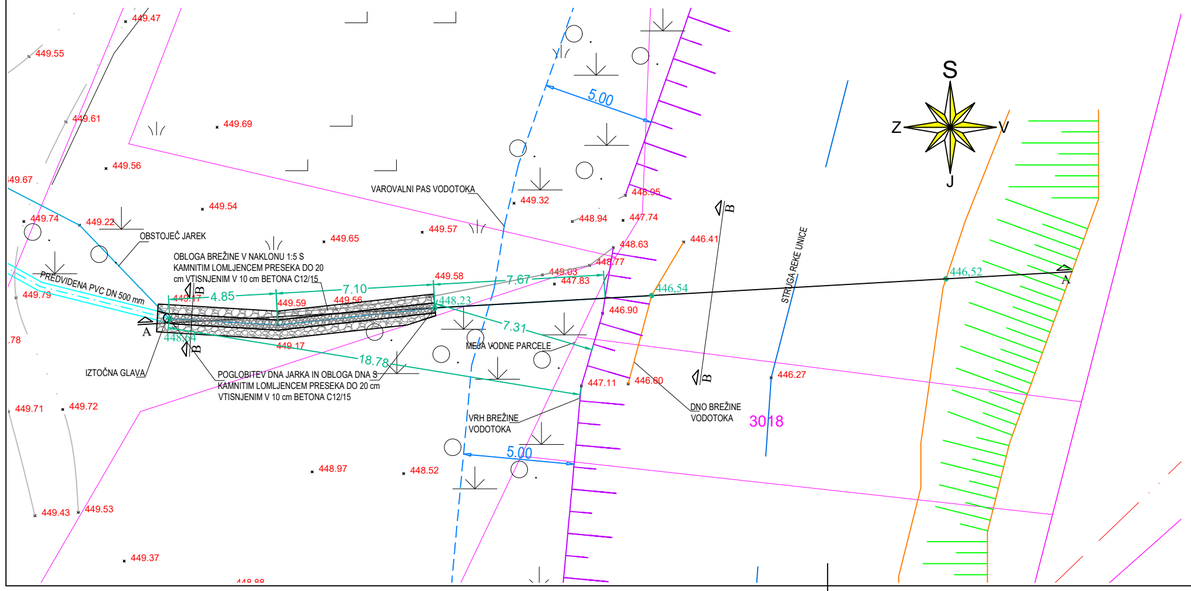

PREREZ B - OBSTOJEČE STANJE
M 1:50

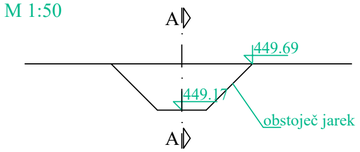

PREREZ B - PREDVIDENO STANJE
M 1:50

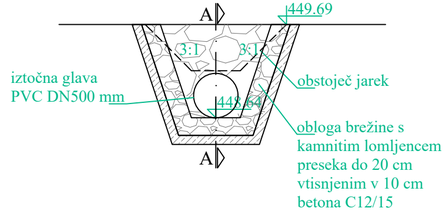

Naročnik

OBČINA POSTOJNA
Ljubljanska cesta 4, 6230 Postojna
Tel.: 05 / 7280 700, Faks: 05 / 7280 780
e-pošta: obcina@postojna.si
www.postojna.si

OBČINA POSTOJNA, Ljubljanska cesta 4, 6230 Postojna

DETAJL INFRASTRUKTURA
Detajl Infrastruktura d.o.o.
Na produ 13
5271 Vipava
Slovenija
T 05 36 550 12
F 05 36 550 14
E info@detajl.eu
www.detajl.eu

IZGRADNJA KANALIZACIJSKEGA OMREŽJA Z VSEMI POTREBNIMI OBJEKTI NA OBMOČJU PLANINE

	ime in priimek – naziv	id. št. IZS	Vrsta in št. načrta:
Vodja projektiranja	dr. Marko Lavrenčič mag.inž.grad.	G - 4843	TEHNIČNI PRIKAZ št. 17/58
Pooblaščeni inženir	dr. Marko Lavrenčič mag.inž.grad.	G - 4843	Načrt/vsebina lista
Izdelal:	Milan Rupnik grad.teh.		DETAJL IZTOKA KANALA MC1
Sodelavec:			

Vrsta projekta:	št. projekta:	datum:	merilo:	številka lista:
DGD	17/58	julij 2024	1:200, 1:100, 1:50	T10.7

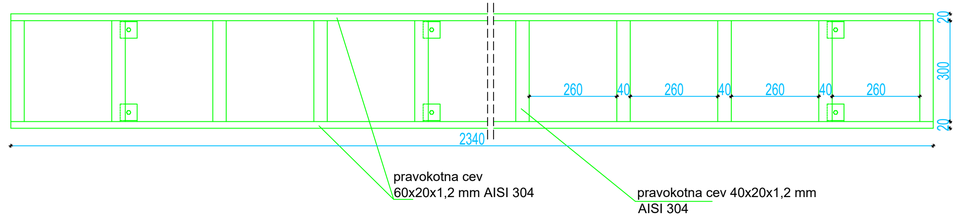

TLORIS NA KOTI 487,01 m.n.v.

M=1:10

VSE MERE SO V mm!

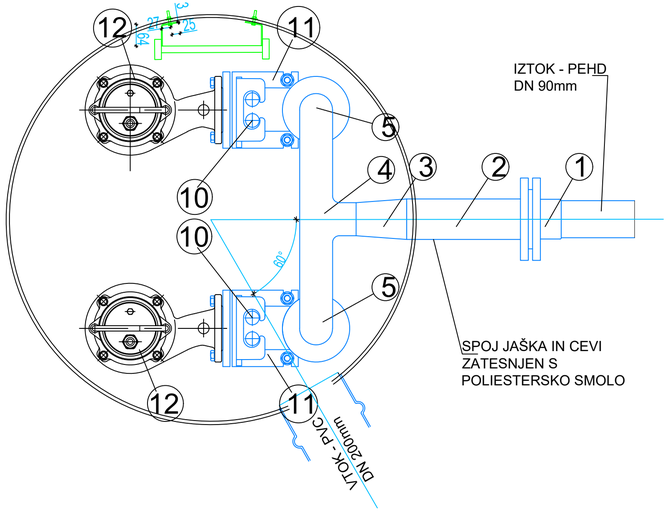

TLORIS KROVNE PLOŠČE M 1:25

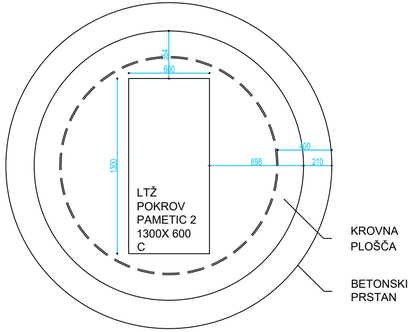

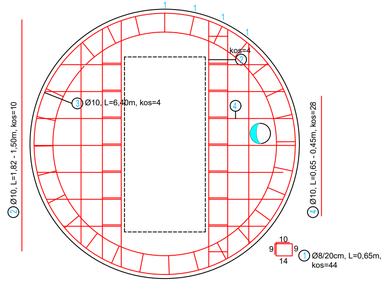

POLIESTERSKI JAŠEK Ø1200
ČRPALIŠČE 6

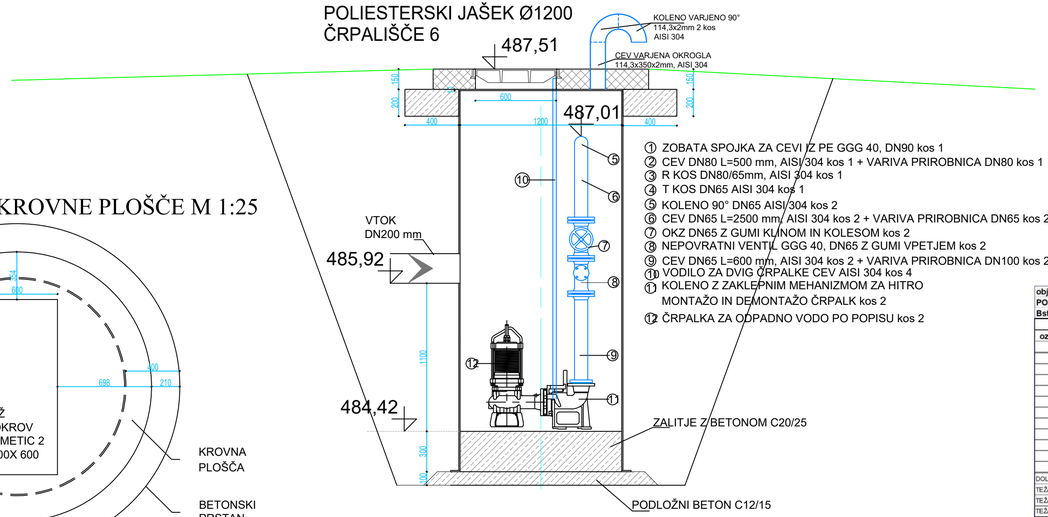

① ZOBATA SPOJKA ZA CEVI IZ PE GGG 40, DN90 kos 1
② CEV DN80 L=500 mm, AISI 304 kos 1 + VARIVA PRIROBNICA DN80 kos 1
③ R KOS DN80/65mm, AISI 304 kos 1
④ T KOS DN65 AISI 304 kos 1
⑤ KOLENO 90° DN65 AISI 304 kos 2
⑥ CEV DN65 L=2500 mm, AISI 304 kos 2 + VARIVA PRIROBNICA DN65 kos 2
⑦ OKZ DN65 Z GUMI KLINOM IN KOLESOM kos 2
⑧ NEPOVRATNI VENTIL GGG 40, DN65 Z GUMI VPETJEM kos 2
⑨ CEV DN65 L=600 mm, AISI 304 kos 2 + VARIVA PRIROBNICA DN100 kos 2
⑩ VODILO ZA DVIG ČRPALKE CEV AISI 304 kos 4
⑪ KOLENO Z ZAKLEPNIM MEHANIZMOM ZA HITRO MONTAŽO IN DEMONTAŽO ČRPALK kos 2
⑫ ČRPALKA ZA ODPADNO VODO PO POPISU kos 2

objekt:										
POZICIJA:	ČRPALIŠČE 6									
Bst 500 S										
				DOLŽINE PO Φ (m)						
oznaka	Φ	dolžina	kos	ϕ 8	ϕ 10	ϕ 12	ϕ 14	ϕ 16	ϕ 19	ϕ 22
	mm	m		m	m	m	m	m	m	m
1	8	0,65	44	28,60						
2	10	1,82	4		7,28					
	10	1,70	4		6,80					
	10	1,50	4		6,00					
3	10	6,40	4		25,60					
4	10	0,65	4		2,60					
	10	0,63	8		5,04					
	10	0,57	8		4,56					
	10	0,45	8		3,60					
DOLŽINA PO Φ			m	28,60	61,48	0,00	0,00	0,00	0,00	0,00
TEŽA PO Φ /ENOTO DOLŽINE			kg/m	0,405	0,633	0,911	1,242	1,621	2,288	3,058
TEŽA PO Φ			kg	11,58	38,92	0,00	0,00	0,00	0,00	0,00
TEŽA DO ϕ 12 IN NAD ϕ 14			kg		50,50		0,00			
TEŽA SKUPAJ			kg		50,50					

Naročnik: OBČINA POSTOJNA
Ljubljanska cesta 4, 6230 Postojna
Tel.: 05 / 7280 700, Faks: 05 / 7280 780
e-pošta: obcina@postojna.si
www.postojna.si

OBČINA POSTOJNA, Ljubljanska cesta 4, 6230 Postojna

DETAJL INFRASTRUKTURA
Detajl Infrastruktura d.o.o.
Na produ 13
5271 Vipava
Slovenija
T 05 36 550 12
F 05 36 550 14
E info@detajl.eu
www.detajl.eu

IZGRADNJA KANALIZACIJSKEGA OMREŽJA Z VSEMI POTREBNIMI OBJEKTI NA OBMOČJU PLANINE

	ime in priimek – naziv	id. št. IZS	Vrsta in št. načrta:
Vodja projekta:	dr. Marko Lavrenčič mag.inž.grad.	G - 4843	TEHNIČNI PRIKAZ št. 17/58
Pooblaščeni inženir:	dr. Marko Lavrenčič mag.inž.grad.	G - 4843	Načrt/vsebina lista
Izdelal:	Milan Rupnik grad.teh.		DETAJL ČRPALIŠČA 6 - FC7_1
Sodelavec:			

Vrsta projekta:	št. projekta:		merilo:	številka lista:
DGD	17/58	julij 2024	1:25, 1:20	T10.8